Marz-e Por Gohar
persian &Balouchi daily newspaper
Licence Hodler Editorial Director
and Editor in chief DR. Bagher Kord

صاحب امتیاز، مدیر مسئول و سردبیر: دکتر باقر کرد
بلوچی ءُ پارسی ، اولی روتاک
پہ جهانءِ درستین بلوچ راجءُ قومءَ شَنگ، بیت
ذِمّہ وار: دکتر باقر کُرد

مرز پر گهر

مرز پر گهر بلوچانی دوارانت
زبان اِش هم بلوچانی دوارانت
هُنگ جاهءُ هُنگ لوکءِ سیاحت
کر اِے روتاکِ بلوچانی توارانت

روزنامه دو زبانه فارسی - بلوچی

آتلیه: روزنامه مرز پر گهر
چاپ:شاخه سبز
شمارگان: ۵۰۰۰ نسخه
نشانی:زاهدان- خیابان خیام -روبروی خیام۸ مجتمع تجاری خلیج فارس
آدرس مجازی : Marze.porgohar.newspaper
تلفن: ۰۵۴-۳۳۴۱۹۱۰۵، کد پستی: ۹۸۱۳۶۹۳۷۴۳
آدرس ایمیل روز نامه: marzporgoharnews901@gmail.com
سایت مرز پرگهر: http://marzporgohar.ir
طراحی و صفحه آرایی: مهندس عارف کرد همراه: ۰۹۱۵۶۳۳۸۲۸۸
تحریریه: شورای نویسندگان Whatsapp: ۰۹۱۵۶۳۳۸۲۸۸
مدیر داخلی و ویراستاری: مهندس حامد کرد
دبیرسرویس بلوچی : امیر کلمتی

خبر

سیستان و بلوچستان بر سکوی سوم رقابت کوراش قهرمانی کشور قرار گرفت



ایرنا - مدیرکل ورزش و جوانان سیستان و بلوچستان گفت: چهاردهمین دوره رقابت قهرمانی کشور کوراش منجر شد تا نام این استان با کسب ۲ مدال طلا، یک نقره و ۲ برنز بر سکوی سوم بدرخشد.

عباس شیبک بیان کرد: اختتامیه چهاردهمین دوره رقابت قهرمانی کشور کوراش، انتخابی سه رویداد بین‌المللی از جمله رقابت جهانی مغولستان، قهرمانی آسیا تهران و همچنین بازی‌های آسیایی داخل سالن تایلند به مناسبت گرامیداشت شهید امنیت احسان بابایی و شهدای فراجا به میزبانی سیستان و بلوچستان در سالن ورزشی شهید فهمیده زاهدان برگزار شد.

وی افزود: در این رقابت استان خراسان رضوی با کسب سه مدال طلا، یک نقره و یک برنز کاپ قهرمانی را بالای سر برد و خراسان شمالی با ۲ طلا، ۲ نقره و ۲ برنز در جایگاه دوم قرار گرفت و در نهایت سیستان و بلوچستان میزبان با کسب ۲ مدال طلا، یک نقره و ۲ برنز بر سکوی سوم ایستاد.

مدیرکل ورزش و جوانان سیستان و بلوچستان ادامه داد: رقابت‌های آقایان با حضور بیش از ۱۲۰ کوراش باز از سراسر کشور در قالب ۲۱ تیم برای انتخابی های تیم ملی با قضاوت ۲۴ داور مطرح کشور با هم به رقابت پرداختند.

وی گفت: در مراسم اختتامیه مدال، حکم و کاپ‌های قهرمانی تیم‌های برتر با حضور نماینده و عضو هیات رئیسه فدراسیون ووشو، دبیر شورای هماهنگی مبارزه با مواد مخدر سیستان و بلوچستان، معاونت تربیت بدنی سپاه سلمان استان، رئیس و اعضای شورای اسلامی شهر زاهدان، سرمربی تیم ملی، مدیر تیم‌های ملی، رئیس سازمان بسیج ورزشکاران استان، رئیس و اعضای هیات ووشو استان و جمعی از مسوولان اهدا شد.

شبیک اظهار کرد: در پایان این رقابت‌ها از استاد ابادری پیشکسوت مربی با تجربه پیشکسوت ورزش سیستان و بلوچستان در توسعه و گسترش رشته کشتی کج گردان تقدیر شد.

خبر

محموله ۲۸ تنی مواد غذایی به مناطق سیلزده سیستان و بلوچستان ارسال شد



ایرنا- معاون امداد و نجات جمعیت هلال احمر سیستان و بلوچستان از ارسال محموله ۲۸ تنی مواد غذایی به مناطق سیلزده استان به همت خیران داخل و خارج کشور خبر داد.

حسن ممضا افزود: این یک محموله به ارزش حدود ۴۰ میلیارد ریال برای کمک به ۷۰۰ خانوار آسیب دیده از سیل اخیر جنوب سیستان و بلوچستان بارگیری و به این استان ارسال شد.

وی با بیان اینکه این محموله از تهران با ۲ دستگاه تریلی به مقصد سیستان و بلوچستان ارسال شده است، افزود: این بسته ها شامل ماکارونی، برنج، تن ماهی، حبوبات، روغن، چای، قند، رب گوجه، بسته بیسکویت و صابون به همراه پتو بوده است.

معاون امداد و نجات جمعیت هلال احمر سیستان و بلوچستان از نگاه ارزشمند خیران به هموطنان سیل زده این استان تقدیر کرد.

به گفته مدیرکل هواشناسی سیستان و بلوچستان گمراه میزان بارش از ۱۰ ایستگاه هواشناسی و بارانسنجی جنوب استان از بدو تاسیس تاکنون بی سابقه بوده است.

محسن حیدری اظهار کرد: از ایستگاه‌های چابهار ۱۴۶.۴، زرآباد ۲۷۰، کهیر ۱۲۱، کنارک۲۴۷، شارک ۲۴۷، پسلان۱۴۴، تیس ۱۴۱، مومان۱۴۳، بانست۱۷۵، بریس۱۱۷ میلی متر بارندگی گزارش شد.

وی ادامه داد: از ۱۵۵ ایستگاه هواشناسی و باران سنجی گزارش باران مخابره شد، از زاهدان ۲۹.۵، راسک ۴۷، نیکشهر ۹۲.۱، ایرانشهر ۷۹.۵، بمپور ۹۱.۵، دلگان۶۷، خاش ۳۰.۱، سراوان ۴۵، مهرستان ۶۶، نصرت آباد ۷.۵، میرجاوه ۳.۵، زابل ۸.۷ زهک ۱۳.۳ میلی متر باران گزارش شد.

مدیرکل هواشناسی سیستان و بلوچستان بیان کرد: از پنجشنبه در سطح استان بویژه ارتفاعات شرقی و جنوبی استان رگبار بهاری و رعد و برق با احتمال تگرگ گاهی تندباد موقتی پیش بینی می شود.

حیدری به مردم سیستان و بلوچستان توصیه کرد: از اسکان و تردد در حاشیه مسیل ها و رودخانه ها خودداری و از محصولات کشاورزی محافظت کنند همچنین دامداران از چرای دام در مناطق مرتفع خودداری و در ترددهای جاده‌ای احتیاط شود.

عملیات روانی و روایت نادرست دشمنان از سیل بلوچستان

ایرنا- معاون سیاسی، امنیتی و اجتماعی استاندار سیستان و بلوچستان با بیان اینکه توجه به ظرفیت‌ها و فرصت‌های فضای مجازی برای ایجاد امیدآفرینی در جامعه ضروری است، گفت: حضور مسوولان کشوری و استانی در کنار مردم درگیر سیلاب نشان از همدلی و همگرایی ملی دارد اما دشمن این همدلی را روایت نمی‌کند بلکه به دنبال سیاه نمایی است.

رضا شریفی در نشست با خبرنگاران و فعالان فضای مجازی سیستان و بلوچستان افزود: خبرنگاران و فعالان فضای مجازی باید به عنوان یکی از اقشار تاثیرگذار جامعه، با ارائه اخبار امیدبخش و پرهیز از سیاه نمایی، آرامش و امید را به جامعه انتقال دهند و انتقادات سازنده خود را نیز در فضای آرام و همدلی مطرح کنند.

وی تاکید کرد: قلم فرسایی در حوزه مطبوعات و انتشار محتوا در فضای مجازی باید از روی صداقت، اعتماد و شناخت کافی از جامعه باشد زیرا استفاده صحیح از قلم می تواند مسیر رشد و تعالی یک استان را رقم بزند و در صورت استفاده نادرست می تواند زمینه انحراف را فراهم سازد .

معاون سیاسی اجتماعی استاندار سیستان و بلوچستان گفت: در چارچوب خاصی قادر به حمایت از خبرنگاران و فعالان فضای مجازی استان هستیم اما این بزرگواران نیز نیاز است اخلاق حرفه ای در ابعاد مختلف را مد نظر داشته باشند.

شریفی تصریح کرد: در تولید محتوای خبری باید دقت نظر داشت که چقدر از یک محتوای تولید شده به جامعه سود می‌رسد اگر تقویت جریان انقلابی و حفظ منافع مردم را لحاظ کنیم حتما فرمایش رهبر معظم انقلاب که امیدآفرینی است، محقق می‌شود.

وی با بیان اینکه تولید یک خبر به زبان‌های مختلف بسیار موثر است، گفت: دشمنان پیوسته بدنبال این هستند که فکر مردم را به سمت خواسته‌های خود هدایت کنند و مردم اقدامی را انجام دهند که دشمن طراحی کرده و به سمت هدف و منظور آنها پیش بروند، اما این کار با هوشمندی قابل پیشگیری است و باید با حضور آگاهانه و از روی بصیرت مانع نفوذ دشمن شد.

معاون استاندار سیستان و بلوچستان تاکید کرد: ایجاد آرامش، نقد منصفانه و پیشرفت از یک طرف، تخریب، تهمت و نا آرامی از سوی دیگر می تواند دو کارکرد متفاوت از فعالان رسانه و مجازی باشد که انتظار می رود خبرنگاران استان بدنبال ایجاد یک فضای آرام در مسیر توسعه و وحدت در منطقه باشند.

آغاز فرایند استقرار ساختار جدید نظام صنفی کشاورزی در سیستان‌وبلوچستان

ایسنا- دبیر هیئت عالی نظارت بر اصناف کشاورزی ایران از آغاز فرایند استقرار ساختار جدید نظام صنفی کشاورزی در سیستان‌وبلوچستان خبر داد.

مسعود عدل طلب در نشست هم‌اندیشی و تبیین ایین‌نامه اجرایی نظام صنفی کشاورزی که در سازمان جهاد کشاورزی سیستان و بلوچستان برگزار شد، افزود: نظام صنفی کشاورزی با سابقه ۱۵ ساله در حال حاضر در تمامی شهرستان ها و استان های کشور مستقر است اما با تغییر ساختار در حال تبدیل شدن به اتاق اصناف کشاورزی است.

وی ادامه داد: در ساختار جدید افراد و واحدهای صنفی کشاورزی در هر شهرستان بر اساس دارا بودن حد نصاب تعداد اعضا، در قالب هفت اتحادیه صنفی کشاورزی و در هفت زمینه موضوعی زراعت، باغداری و درختکاری مثمر و غیر مثمر، دامپروری، دامداری، تولیدات دامی، زنبورعسل و کرم ابریشم، طیور و ماکیان، آبزی پروری و صیادی ، جنگل داری و بیابان زدایی و خدمات و صنایع تبدیلی کشاورزی تشکیل می شوند.

دبیر هیئت عالی نظارت بر اصناف کشاورزی ایران افزود: در این راستا از سال ۱۴۰۱ تاکنون ۴۱۷ اتاق صنفی و ۱۱۰ اتاق اصناف در کشور تشکیل شده است و همچنان این روند در استان های کشور از جمله سیستان و بلوچستان با قوت ادامه دارد.

عدل طلب تاکید کرد: اتاق اصناف کشاورزی نهادی مهم متشکل از اعضای هیات مدیره اتحادیه های صنفی کشاورزی است که ضمن نظارت بر کار اتحادیه های صنفی موضوعی و تخصصی، باید تمامی امور نظام صنفی کشاورزی را مدیریت کند.

وی تاکید کرد: در ساختار جدید، افراد و واحدهای صنفی کشاورزی در هر شهرستان با رعایت حد نصاب لازم تعداد اعضا در هفت زمینه موضوعی بخش کشاورزی در قالب هفت اتحادیه صنفی کشاورزی سازماندهی می شوند. اعضای هیات مدیره این اتحادیه ها، اتاق اصناف کشاورزی شهرستان و نمایندگان منتخب هیئت رئیسه اتاق شهرستان‌ها، اتاق اصناف کشاورزی ایران را تشکیل خواهند داد.

دبیر هیئت عالی نظارت بر اصناف کشاورزی ایران خاطرنشان کرد: همچنین در ساختار جدید، رییس سازمان جهاد کشاورزی استان به عنوان رییس کمیسیون نظارت بر اصناف کشاورزی شهرستان مرکز استان و مدیر جهاد کشاورزی شهرستان به عنوان رییس کمیسیون نظارت بر اصناف کشاورزی شهرستان دارای وظایف هستند.

فرماندار: نیازمند ماشین آلات راه‌سازی برای بازگشایی مسیرهای سیلزده نیکشهر هستیم

ایرنا - فرماندار نیکشهر در جنوب سیستان و بلوچستان گفت: بارش سنگین باران و طغیان رودخانه سبب بسته شدن راه‌های روستایی شده و هم اکنون نیازمند ماشین آلات راه‌سازی برای بازگشایی این راه‌ها هستیم.

مجیب حسنی اظهار داشت: در پی تداوم فعالیت سامانه بارشی در سیستان و بلوچستان بویژه شهرستان نیکشهر و جاری شدن سیلاب، منازل مردم در بیشتر روستاها دچار آبگرفتگی و شاهد تخریب برخی از خانه های خشتی و گلی بودیم.

وی تصریح کرد: بارندگی‌ها منجر به طغیان رودخانه‌های فصلی آبگاه و کوچینک، تنگ سرحه، ملوران، شگیم، کشیک و داروکان، جس آهوران، گرگان، مسنگ، هنزم و زیردان شده و راه‌های ارتباطی روستاهای بخش مرکزی، بنت، دهستان‌های چاهان، توتان و مهمندان، هیچان، مخت و مهبان، بخش آهوران و به ویژه دهستان کهیری را قطع کرد.

فرماندار نیکشهر بر آسفالت و استانداردسازی بیش از ۲ هزار کیلومتر راه خاکی، ساخت ابنیه فنی و آبنما و نصب تابلوی راهنمایی و رانندگی و ایمن سازی جاده ترانزیتی برای جلوگیری از ریزش کوه در محدوده تنگ سرحه و حدقل ۱۰ نقطه دیگر در محدوده این شهرستان نیکشهر تاکید کرد و گفت: همچنان پس از گذشت چند روز از وقوع سیلاب راه دسترسی بیش از ۱۰۰ روستا در نیکشهر کاملا بسته و مردم برای تامین مایحتاج زندگی و یا انتقال بیماران با مشکل جدی مواجه هستند.

وی بر اعزام بالگرد و ماشین آلات سنگین راهداری برای بازگشایی راه‌ها و جبران خسارت سیل، ساخت پل و ابنیه فنی در تمام محورهای روستایی تاکید کرد و گفت: سیلاب در چندین نقطه از شهرستان به خطوط مخابراتی و خطوط انتقال برق آسیب وارد کرد که در حال حاضر بخش‌های بنت و حدود ۲۰ روستای دهستان چاهان در خاموشی کامل و فاقد شبکه مخابراتی هستند.

حسنی گفت: به دلیل حجم بالای خسارت‌ها در حوزه راه، برق و مخابرات، امدادرسانی به روستاها با مشکل مواجه شده و در کانون‌های بحرانی امدادرسانی با بالگرد انجام می‌شود.

وی بیان کرد: راه نیکشهر - بنت نیازمند ساخت پل استاندارد در محدوده بلیبر بر روی رودخانه تنگ سرحه است و پل رودخانه گنگ در محدوده روستای هیتان هم نیازمند ساخت پل جدید است و حداقل بیش از ۵۰۰ دستگاه پل بزرگ و کوچک در محدوده محورهای روستایی و فرعی و مورد نیاز است تا در زمان بارندگی ها شاهد بسته شدن این مسیرها نباشیم.

فرماندار نیکشهر ادامه داد: در منطقه عشایری هنزم و زیردان ۲ نفر گرفتار سیلاب شدند که پیکر بی‌جان آنها پیدا شده است.

وی از تهدید سیلاب برای بیش از ۳۰ روستا در بخش های مرکزی، آهوران و بنت خبر داد و گفت: سیل بند حفاظتی ۱۰ روستا از جمله ملوران در نیکشهر تخریب شده و با تشدید بارش‌ها و یا سامانه جدید وضعیت این مناطق بحرانی خواهد شد.

خودکفایی در تولید بذر گندم در اولویت کاری سازمان جهاد کشاورزی سیستان و بلوچستان

ایرنا - معاون بهبود تولیدات گیاهی سازمان جهاد کشاورزی سیستان و بلوچستان گفت: این سازمان در نظر دارد تا ۲ سال آینده به هدف ارتقای تولید و افزایش عملکرد در واحد سطح، در تولید بذر گندم به خودکفایی رسیده و برنامه داریم نفوذ بذر اصلاح و گواهی شده را در گندمزارهای استان به میزان قابل ملاحظه ای ارتقاء دهیم.

اردشیر شهرکی روز جمعه با تبریک ۳۱ فروردین روز ملی گندم ونان میزان نفوذ بذر اصلاح شده در مزارع را حدود ۵۰ درصد اعلام کرد و افزود: سالانه بین ۶ تا هفت هزار تن بذر در فصل کشت مورد نیاز کشاورزان سیستان وبلوچستان است.

وی ادامه داد: هم اکنون علاوه بر بذر تولیدی سیستان و بلوچستان، از سایر استان‌ها نیز بذر گندم وارد می‌کنیم.

معاون بهبود تولیدات گیاهی سازمان جهاد کشاورزی سیستان و بلوچستان گفت: با همراهی مراکز تحقیقات، ارقام اصلاح شده که مقاوم به تنش‌های محیطی است و عملکرد بالایی دارند برای کشت در منطقه به کشاورزان معرفی می‌شود.

وی با اشاره به اینکه از ابتدای فصل برداشت گندم در سال زراعی جاری تاکنون کشاورزان ۶ هزار و ۱۰۰ تن گندم به مراکز خرید تحویل داده‌اند، بیان کرد: امسال ۳۵ هزار هکتار از اراضی کشاورزی سیستان وبلوچستان به کشت گندم اختصاص یافته که با مشارکت کشاورزان، ۳۱ هزار و ۲۰۰ هکتار حدود ۹۰ درصد از گندمزارهای تحت پوشش کشت قراردادی قرار گرفت.

شهرکی تصریح کرد: بیش از ۱۵۰ دستگاه کمباین بومی و مهاجر و ۶۰۰ دستگاه دروگر جهت برداشت محصول گندم و ۱۶ مرکز خرید جهت تحویل گندم کشاورزان در سطح استان پیش بینی و آماده خدمت رسانی است.

وی گفت: در سال زراعی گذشته ۳۲ هزار هکتار در سیستان وبلوچستان گندم کشت و کشاورزان ۷۰ هزار تن گندم آردی و بذری به مراکز خرید تحویل داده‌اند.

مرز پر گهر بلوچانی دوارانت
زبان اِش هم بلوچانی دوارانت
هُنگ جاهءُ هُنگ لوکءِ سیاحت
کر اِے روتاکِ بلوچانی توارانت

روزنامه مرز پرگهر دو زبانه فارسی بلوچی

مدیرکل ورزش و جوانان سیستان و بلوچستان: چهاردهمین دوره رقابت قهرمانی کشور کوراش منجر شد تا نام این استان با کسب ۲ مدال طلا، یک نقره و ۲ برنز بر سکوی سوم بدرخشد.

دبیر هیئت عالی نظارت بر اصناف کشاورزی ایران از آغاز فرایند استقرار ساختار جدید نظام صنفی کشاورزی در سیستان‌وبلوچستان خبر داد.

۸

سامانه پیامکی سلامت برای اولین بار در سیستان و بلوچستان راه‌اندازی شد

ایرنا- رئیس دانشگاه علوم پزشکی و خدمات بهداشتی درمانی زاهدان از برگزاری ۱۷ عنوان برنامه در هفته سلامت خبر داد و گفت: سامانه پیامکی سلامت برای اولین بار در سیستان و بلوچستان راه‌اندازی شد.

حبیب غزنوی در نشست خبری با اصحاب رسانه که به مناسبت هفته سلامت برگزار شد، بیان کرد: سلامت یک موضوع مهم به شمار می‌رود و حائز اهمیت است در این راستا میزان خدمات ارائه شده در حوزه بهداشت و درمان نسبت به ۲ سال گذشته در سیستان و بلوچستان ۲ برابر افزایش یافته و توسعه نظام خدمات برای سهولت کار مردم در بخش‌های بستری، جراحی، آزمایشگاهی، پاراکلینیک و سایر موارد باعث افتخار بوده و این مهم به منزله اعتماد مردم به نظام سلامت استان است.

وی با بیان اینکه باید قدردان پیشرفت‌های ایران در عرصه‌های مختلف باشیم و مردم را از آن مطلع کنیم، گفت: امروز پیشرفته‌ترین جراحی‌های مغز و سایر اندام‌ها در سایر نقاط سیستان و بلوچستان انجام می‌شود؛ اگرچه نقطه ضعف‌هایی هم وجود دارد که برای رفع آنها در حال تلاش هستیم.

رئیس دانشگاه علوم پزشکی زاهدان اظهار کرد: برای اولین بار در سیستان و بلوچستان نظام پیامکی راه اندازی شده تا مردم را به حقوقشان در حوزه بهداشت و درمان آشنا کنیم.

وی افزود: سبک زندگی ناسالم یکی از عوامل ایجاد کننده بیماری‌های مزمن از جمله دیابت و پرفشاری خون است که می‌توان با رعایت خودمراقبتی از ابتلا به این بیماری‌ها پیشگیری و با تشخیص زودهنگام و به موقع آن را کنترل کرد.

غزنوی تاکید کرد: هم اکنون تمام خدمات تخصصی و فوق تخصصی در سیستان و بلوچستان انجام و در صورتی که نیاز به اعزام بیمار جهت خدمات تخصصی تر بوسیله هواپیمای وزارت بهداشت این امر انجام می‌شود.

وی با بیان اینکه ۱۷ عنوان برنامه در هفته سلامت امسال در حوزه دانشگاه علوم پزشکی زاهدان برگزار می‌شود، ادامه داد: حوزه شاخص‌های مرگ نوزادان مرگ مادران باردار بیماری‌های عفونی مالاریا فرج اطفال پوشش واکسیناسیون رشد بسیار خوبی داشته‌ایم.

انجام ۱۲۸ بازدید مشترک در قرارگاه صیانت از سلامت مردم

سرپرست معاونت حقوق عامه دادستانی زاهدان نیز در ادامه با بیان اینکه اهمیت سلامت و امنیت قضایی برای ما حائز اهمیت است، عنوان کرد: عملکرد دانشگاه علوم پزشکی زاهدان پس از ۳ سال و اتفاقاتی که رخ داد به گونه‌ای است که امروز باید گفت خواسته‌هایی که به دنبال آن بودیم حدود ۹۰ درصد عملیاتی شده است.

ابوالفضل احمدزاده با بیان اینکه دستگاه قضا برای مدیرانی که منشا و خیزش اعلام جرم آنها شخص شود اعلام جرم می‌کند، گفت: امروز شاهد هستیم که به دنبال بارش باران‌های سیل‌آسا در جنوب سیستان و بلوچستان و همچنین وضعیت شهر زاهدان مشکلاتی برای مردم به وجود آورد که مدیریت بحران از سوی برخی ارگان‌های مربوطه به درستی ایفای نقش نکرد.

وی اظهار کرد: حدود ۱۲ سال است که تشنه آبی هستیم که از آسمان بر زاهدان و سیستان ببارد در عین ناباوری باربد اما متاسفانه نتوانستیم آن را مهار کنیم و از منطقه لار خارج شد، در حالیکه باید سدی ساخته می‌شد و از این آب استفاده بهینه می‌کردیم، بعد چشم به کشوری همچون افغانستان که سامان ندارد، دوختیم که حقمان را نمی‌دهد، اصحاب رسانه باید حساسیت خود را نسبت به مسائل استان بیشتر کنند .

سرپرست معاونت حقوق عامه دادستانی زاهدان افزود: حساسیت‌ها تنها در حوزه بهداشت و درمان، تخت‌های بستری و بیمارستان‌ها نباشد سایر حوزه‌ها را رصد کنید .

وی بیان کرد: کمیته استانی صیانت از سلامت امنیت غذایی مردم در این دوره احیا شد و از سال ۱۴۰۱ هر ۲ ماه یک بار این کمیته با دعوت از تمامی ارگان‌ها و نهادهای مسوول برگزار می‌شود که مصوباتی دارد که در حوزه اجرا خود را نشان داده است.

احمدزاده تاکید کرد: در این راستا گزارش‌های ارائه شده از بیمارستان‌ها مثبت بوده و روند اجرایی‌سازی مصوبات را دنبال کردیم که حدود ۸۰ درصد اجرایی شده است.

وی افزود: در حوزه مخابرات به هیچ عنوان عملکرد قابل قبول نیست، در حوزه مرتبط با شهرداری‌ها هم همینطور در این زمینه علیه شهرداری کنارک پس از ۶ ماه که هیچ‌گونه عملکرد مثبتی نداشته اعلام جرم کرده‌ایم، همچنین حدود چهار ماه مست علیه شهردار زاهدان نیز اعلام جرم صورت گرفته است.

خبر

اجرای اقدامات برای تامین زیرساخت‌ها و رفع مشکلات مردم سیل زده

وزیر کشور بر اجرای اقدامات اساسی برای تامین زیرساخت ها و رفع مشکلات مردم در مناطق سیل زده سیستان و بلوچستان تاکید کرد.

مهر- احمد وحیدی در ستاد پیشگیری، هماهنگی و فرماندهی عملیات پاسخ به بحران سیستان و بلوچستان در فرمانداری کنارک که با حضور اعضا در این شهرستان برگزار شد، افزود: مسائل و مشکلات سیل‌زدگان از لحظات اولیه توسط مسؤولان به ویژه استاندار و فرمانداران در حال پیگیری هست و مشکلات براساس اولویت پیگیری و مرتفع خواهد شد، دولت با تمام قوا در کنار مردم بوده و از هیچ کوششی برای حل مشکلات مردم دریغ نخواهد کرد.

وی ادامه داد: در بحث برق، اقدامات لازم در مناطق سیل زده در حال انجام هست، به زودی تمام مشکلات مردم این مناطق حل می‌شود، البته در ابتدا باید آب مصرفی مردم به صورت سالم و بهداشتی تأمین شود تا شاهد مشکلات دیگری در این مناطق نباشیم.

وی گفت: اقدامات اساسی برای تأمین زیرساخت‌ها و رفع مشکلات مردم باید انجام شود تا مردم به راحتی و آسوده خاطر زندگی کنند و ترس و هراسی در هنگام بارندگی نداشته باشند.

وزیر کشور با بیان اینکه بیش از ۵۰ درصد جمعیت استان سیستان و بلوچستان در روستاها زندگی می‌کنند و باید سرعت بیشتری در اجرای طرح‌های حوزه راه، برق، آب، تلفن، اینترنت و آبخیزداری در این خطه پهناور باشد، تصریح کرد: مشکلات آبگرفتگی خانه‌ها در شهر کنارک هم در کنار پیگیری سایر مشکلات مردم باید پیگیری شود و طرح‌های نیمه تمام فاضلاب شهری و هدایت آب‌های سطحی به نتیجه برسد تا همیشه در زمان بارندگی مردم با مشکل مواجه نشوند.

وحیدی با اشاره به اینکه که آب پشت سدها برای اشتغال و تولید کاربرد دارد، ادامه داد: گرگوها (فرسایش خندقی خاک) برخی روستاها را با مشکل جدی تخریب مواجه کرده که امیدواریم با انجام طرح‌های آبخیزداری و مهار آب‌ها بتوانیم گرگوها را ساماندهی کنیم.

وی در پایان از تلاش همه دست اندرکاران و قشرهای مختلف مردم و مسؤولان برای رسیدگی به وضعیت سیل‌زدگان تشکر و قدردانی کرد.

بیشترین خسارت سیل به جاده‌ها وارد شد

استاندار سیستان و بلوچستان هم در این نشست، با اشاره به اینکه با فعالیت سامانه بارشی در این استان بیشترین آسیب به جاده‌ها وارد شده، گفت: بخش‌های خصوصی و دستگاه‌های دولتی در حال تلاش برای برطرف کردن معضلات هستند.

محمد کرمی افزود: در برخی شهرستان‌های جنوبی این استان مانند ایرانشهر، سراوان، دلگان، بمپور، قصرقند و نیکشهر بارندگی‌هایی رخ داد و خسارت‌هایی به جاده‌ها و برخی زیرساخت‌ها وارد و حجم زیادی از آب به سمت دریا هدایت شده است.

نباید فرصت میدان‌داری به افراد لابی‌باز در مجلس دوازدهم داده شود؛اجازه بده‌بستان داده نشود



عضو شورای مرکزی فراکسیون انقلاب اسلامی با تأکید بر اینکه تعدد فراکسیون‌ها در مجلس دوازهم به معنای دادن فرصت به لابی‌بازان است، گفت: نباید بده بستان با خارج از جریان انقلاب برای هیچ یک از طیف‌های جریان انقلاب مجاز شناخته شود.

علی خضریان در گفت‌وگو با ایسنا، با اشاره به انتخابات مجلس دوازدهم بیان کرد: با توجه به اینکه نتایج انتخابات مجلس دوازدهم نشان دهنده پیروزی نیروهای انقلاب در اکثریت کرسی‌ها است، نیروهای انقلاب می‌بایست برای گره‌گشایی از مشکلات مختلف مردم با ایده‌های عملیاتی و به صورت منسجم از همه ظرفیت خود به صورت منسجم بهره ببرند.

منتخب مردم تهران، ری، شمیرانات، اسلامشهر و پردیس در مجلس دوازدهم با اشاره به تاکیدات رهبر انقلاب مبنی بر لزوم حفظ وحدت در مجلس دوازدهم اظهار کرد: بر این اساس باید از ایجاد دوگانه‌های جعلی میان نیروهای انقلابی ممانعت کرد چرا که براساس نصیحت درست رهبری این دوگانه‌ها در نهایت به ضرر دین و دنیای مردم و همینطور نیروهای انقلاب تمام می‌شود. همیشه این مهم را به خودمان متذکر شویم که دغدغه اصلی ما در مجلس دوازدهم باید حل آن مشکلاتی باشد که ربط وثیق‌تر و عاجل‌تری به اقتصاد جامعه و معیشت مردم دارد.

عضو شورای مرکزی فراکسیون انقلاب اسلامی افزود: نیروهای انقلاب با اتحاد و تدبیر می‌توانند بر نارسایی‌ها و ناکارآمدی‌ها غلبه کنند و باید تلاش همه ما در جهت پیگیری امور توسط نیروهای انقلاب با سلایق مختلف در مجلس دوازدهم باشد تا تمامی توان در راستای حل مشکلات مردم معطوف شود.

منتخب مجلس دوازدهم با تاکید بر اینکه باید راهبرد اساسی مجلس آینده حل مشکلات مردم باشد، ادامه داد: با وجودی که مجلس محل طرح دیدگاه‌های مختلف در موضوعات گوناگون است، اما این به معنای تفرق در میان جریان انقلابی نیست و باید از ایجاد هرگونه انشقاق در جریان انقلاب در مجلس دوازدهم با تدبیر جمعی ممانعت شود.

خضریان یادآور شد: با توجه به اینکه معتقدم پیام رأی مردم در انتخابات جلوگیری از قدرت پیدا کردن جریانی است که در دهه ۹۰ با ضعف عملکردی خود در حوزه اجرا و همینطور برهه‌ای در مجلس، کشور را به سمت ایجاد مشکلات اساسی بردند، نباید اجازه قدرت پیدا کردن چنین جریانی با استفاده از انشقاق میان نیروهای انقلاب مجددا داده شود.

نماینده تهران در مجلس یازدهم بیان کرد: برای رسیدن به چنین هدفی لازم است نیروهای انقلاب با تفکر و سلایق مختلف در کنار یکدیگر فراکسیون اکثریت منسجم و کارآمدی ایجاد کنند که سازوکارش نیز برنامه‌ریزی برای مدیریت مجلس در جهت حل مشکلات مردم باشد.

خضریان تاکید کرد: علاوه بر این با انسجام میان نیروهای انقلاب، به برخی افراد لابی‌باز اجازه داده نخواهد شد ایجاد چند فراکسیون را در مجلس دوازدهم پیاده کنند؛ این همان کاری است که در مجلس دهم رخ داد و مجلس را به سمت سه فراکسیون بردند. تشکیل سه فراکسیون در مجلس دوازدهم بدان معناست که فرصت‌طلبان و لابی‌بازان، وسط میدان بازی خواهند کرد و هر روز به سمت و سویی می‌روند و در نهایت با دیدگاه‌های جریان انقلاب در داخل مجلس در راستای منافع خودشان بازی می‌کنند که نتیجه آن آسیب به کارنامه نیروهای انقلاب در مجلس شورای اسلامی است.

جزئیات طرح برخورد با کالای قاچاق؛ فروش پوشاک با دلار و یورو در برخی مزون‌ها
صفحه ۲

مجلس ومجمع تشخیص قانون بودجه را پیش ازپایان سال به نتیجه برسانند
صفحه۲

نتایج اجرای طرح عدم تخصیص سهمیه سوخت به خودروهای فاقد بیمه
صفحه ۲

کسمانک: نازل
صفحه۳

آگهی های نوبتی سه ماهه چهارم سال ۱۴۰۲ اداره ثبت اسناد و املاک شهرستان زهک ((صفحه۱))

"سال جهش تولید با مشارکت مردم گرامی باد"
در اجرای مواد ۱۲و۱۳ قانون ثبت و ماده ۵۹ –آیین نامه قانون ثبت، اسامی اشخاصی که نسبت به املاک انها پذیرش ثبت بعمل امده و همچنین پرونده های که در اجرای قانون تعیین تکلیف پذیرش درخواست ثبت گردیده است شرح ذیل جهت اطلاع عموم آگهی میشود.

۱–پلاک ۱۱۴۳ فرعی از ۱– اصلی آقای محمود شهرکی فرزند نبی شندشان یک قطعه زمین مزروعی بمساحت ۱۰۲۵۰۶ مترمربع واقع در بخش ۴ شهرستان زهک اراضی جزیکند.

۲–پلاک ۱۱۴۴ فرعی از ۹– اصلی نازرضی ادیب فرزند اسلم شندشان یک قطعه زمین مزروعی بمساحت ۴۵۶۶۷/۶۷ مترمربع واقع در بخش ۴ شهرستان زهک اراضی جزیکند.

۳–پلاک ۱۱۴۵ فرعی از ۹– اصلی خانم مریم نسه بخش فرزند محمداکبر شندشان یک قطعه زمین مزروعی بمساحت ۱۴۶۸۱/۶۶ مترمربع واقع در بخش ۴ شهرستان زهک اراضی جزیکند.

۴–پلاک ۱۱۴۶ فرعی از ۹– اصلی خانم مریم نسه بخش فرزند محمداکبر شندشان یک قطعه زمین مزروعی بمساحت ۹۲۰۵۲/۱۷ مترمربع واقع در بخش ۴ شهرستان زهک اراضی جزیکند.

۵–پلاک ۱۴۴ فرعی از ۱۴– اصلی آقای فرهاد فیروزکوهی فرزند حسنعلی شندشان یک قطعه زمین محصور بمساحت ۲۲۰ مترمربع واقع در بخش ۴ شهرستان زهک اراضی ده بلکی خمر .

۶–پلاک ۱۴۵ فرعی از ۱۴– اصلی آقای فرهاد فیروزکوهی فرزند حسنعلی شندشان یکباب منزل بمساحت ۳۸۷ مترمربع واقع در بخش ۴ شهرستان زهک اراضی ده بلکی خمر.

۷–پلاک ۱۴۶ فرعی از ۱۴– اصلی خانم فاطمه راز فرزند خداداد شندشان یکباب منزل بمساحت ۲۲۵ مترمربع واقع در بخش ۴ شهرستان زهک اراضی ده بلکی خمر.

۸–پلاک ۸۴ فرعی از ۱۵ – اصلی آقای مصیب سالاری فرزند علی شندشان یک قطعه زمین بمساحت ۱۱۲۰۰ مترمربع واقع در بخش ۴ شهرستان زهک اراضی ده بلکی ارباب.

۹– پلاک ۸۵ فرعی از ۱۵ –اصلی آقای محمد سالاری فرزند علی شندشان یک قطعه زمین بمساحت ۳۰۰۰ مترمربع واقع در بخش ۴ شهرستان زهک اراضی ده بلکی ارباب.

۱۰– پلاک ۸۶ فرعی از ۱۵ –اصلی آقای محمد سالاری فرزند علی شندشان یک قطعه زمین مزروعی بمساحت ۹۰۸۰ مترمربع واقع در بخش ۴ شهرستان زهک اراضی ده بلکی ارباب.

۱۱– پلاک ۱۰۷ فرعی از ۲۱– اصلی آقای علی توناژهی فرزند سیاه خان شندشان یک قطعه زمین مزروعی بمساحت ۸۸۶۴۸ مترمربع واقع در بخش ۴ شهرستان زهک اراضی کمک .

۱۲– پلاک ۵۹۰ فرعی از ۲۵– اصلی خانم فاطمه سالاری فرزند یوسف شندشان یک قطعه زمین مزروعی بمساحت ۵۷۱۸/۳۷ مترمربع واقع در بخش ۴ شهرستان زهک آن قافی .

۱۳– پلاک ۵۹۱ فرعی از ۲۵– اصلی خانم سکینه بیری فدائی فرزند میران شندشان یک قطعه زمین مزروعی بمساحت ۵۶۵۰/۱۹ مترمربع واقع در بخش ۴ شهرستان زهک اراضی آن قافی .

۱۴– پلاک ۵۹۲ فرعی از ۲۵– اصلی خانم سکینه سالاری فرزند یوسف شندشان یک قطعه زمین مزروعی بمساحت ۲۳۳۰/۰۱ مترمربع واقع در بخش ۴ شهرستان زهک اراضی آن قافی.

۱۵– پلاک ۵۹۳ فرعی از ۲۵– اصلی خانم فاطمه سالاری فرزند یوسف شندشان یک قطعه زمین مزروعی بمساحت ۶۶۶۵/۷۲ مترمربع واقع در بخش ۴ شهرستان زهک اراضی آن قافی.

۱۶– پلاک ۵۹۴ فرعی از ۲۵– اصلی آقای عیسی سالاری راد فرزند درویش شندشان یک قطعه زمین مزروعی بمساحت ۱۹۱۳۰/۵۲ مترمربع واقع در بخش ۴ شهرستان زهک اراضی آن قافی.

۱۷– پلاک ۵۹۵ فرعی از ۲۵– اصلی آقای جواد شامی فرزند موسی شندشان یک قطعه زمین مزروعی بمساحت ۱۴۶۷۱/۳ مترمربع واقع در بخش ۴ شهرستان زهک اراضی آن قافی.

۱۸– پلاک ۵۹۶ فرعی از ۲۵– اصلی آقای محمد سالاری راد فرزند درویش شندشان یک قطعه زمین مزروعی بمساحت ۱۹۷۹۶/۱۲ مترمربع واقع در بخش ۴ شهرستان زهک اراضی آن قافی.

۱۹– پلاک ۵۹۷ فرعی از ۲۵– اصلی آقای جواد سالاری راد فرزند محمد شندشان یک قطعه زمین مزروعی بمساحت ۹۹۷۱/۷۶ مترمربع واقع در بخش ۴ شهرستان زهک اراضی آن قافی.

۲۰– پلاک ۵۹۸ فرعی از ۲۵– اصلی صادق بیری فرزند علی شندشان یک قطعه زمین مزروعی بمساحت ۳۳۹۱/۱۴ مترمربع واقع در بخش ۴ شهرستان زهک اراضی آن قافی.

۲۱– پلاک ۵۹۹ فرعی از ۲۵– اصلی آقای جواد سالاری راد فرزند محمد شندشان یک قطعه زمین مزروعی بمساحت ۱۴۱۶۶/۴۴ مترمربع واقع در بخش ۴ شهرستان زهک اراضی آن قافی.

۲۲– پلاک ۶۰۰ فرعی از ۲۵– اصلی آقای عیسی مشتاقی فرزند قاسم شندشان یک قطعه زمین مزروعی بمساحت ۷۵۷۹/۰۷ مترمربع واقع در بخش ۴ شهرستان زهک اراضی آن قافی.

۲۳– پلاک ۶۰۱ فرعی از ۲۵– اصلی آقای عباسعلی سالاری فرزند درویش شندشان یک قطعه زمین مزروعی بمساحت ۱۹۷۹۶/۱۲ مترمربع واقع در بخش ۴ شهرستان زهک اراضی آن قافی.

۲۴– پلاک ۶۰۲ فرعی از ۲۵– اصلی خانم سکینه سالاری فرزند یوسف شندشان یک قطعه زمین مزروعی بمساحت ۹۱۲۸/۷۸ مترمربع واقع در بخش ۴ شهرستان زهک اراضی آن قافی.

۲۵– پلاک ۶۰۳ فرعی از ۲۵– اصلی آقای عباسعلی سالاری فرزند درویش شندشان یک قطعه زمین مزروعی بمساحت ۱۹۷۲۰/۵۹ مترمربع واقع در بخش ۴ شهرستان زهک اراضی آن قافی.

۲۶– پلاک ۶۰۴ فرعی از ۲۵– اصلی آقای اسحاق مشتاقی فرزند موسی شندشان یک قطعه زمین مزروعی بمساحت ۲۸۷۳۰/۳ مترمربع واقع در بخش ۴ شهرستان زهک اراضی آن قافی.

۲۷– پلاک ۱۷۱۹ فرعی از ۲۶– اصلی آقای علی ملاشاهی فرزند موسی شندشان یک قطعه زمین مزروعی بمساحت ۵۴۳۹/۷۲ مترمربع واقع در بخش ۴ شهرستان زهک اراضی کمک.

۲۸– پلاک ۱۷۴۱فرعی از ۲۶– اصلی آقای عباس جهانتیغ فرزند حسین شندشان یک قطعه زمین مزروعی بمساحت ۱۶۲۹/۶۹ مترمربع واقع در بخش ۴ شهرستان زهک اراضی کمک.

۲۹– پلاک ۱۷۴۳فرعی از ۲۶– اصلی خانم زهرا نوری فرزند حسین شندشان یک قطعه زمین مزروعی بمساحت ۱۵۲۱/۵۵ مترمربع واقع در بخش ۴ شهرستان زهک اراضی کمک.

۳۰– پلاک ۱۷۴۷فرعی از ۲۶– اصلی آقای عباس قدائی ملاشاهی فرزند حسین شندشان یک قطعه زمین مزروعی بمساحت ۲۲۱۵۷/۷۰ مترمربع واقع در بخش ۴ شهرستان زهک اراضی کمک.

۳۱– پلاک ۱۷۵۱فرعی از ۲۶– اصلی آقای عباس قدائی ملاشاهی فرزند حسین شندشان یک قطعه زمین مزروعی بمساحت ۷۰۷/۹۶ مترمربع واقع در بخش ۴ شهرستان زهک اراضی کمک.

۳۲– پلاک ۱۷۵۵فرعی از ۲۶– اصلی آقای موسی نظری جهانتیغ فرزند درویش شندشان یک قطعه زمین مزروعی بمساحت ۴۰۰۷/۶۰ مترمربع واقع در بخش ۴ شهرستان زهک اراضی کمک.

۳۳– پلاک ۱۷۷۳فرعی از ۲۶– اصلی خانم صفری سرکردان ملاشاهی فرزند محمد شندشان یک قطعه زمین مزروعی بمساحت ۶۸۶۱/۴۷ مترمربع واقع در بخش ۴ شهرستان زهک اراضی کمک.

۳۴– پلاک ۱۷۷۴فرعی از ۲۶– اصلی آقای غلامعلی جهانبیقی فرزند محمد علی شندشان یک قطعه زمین مزروعی بمساحت ۱۰۰۶۹/۷۰ مترمربع واقع در بخش ۴ شهرستان زهک اراضی کمک.

۳۵– پلاک ۱۷۷۵فرعی از ۲۶– اصلی آقای حسین نظری سرکردان ملاشاهی فرزند موسی شندشان یک قطعه زمین مزروعی بمساحت ۵۳۴۷/۶۱ مترمربع واقع در بخش ۴ شهرستان زهک اراضی کمک.

۳۶– پلاک ۱۷۷۶فرعی از ۲۶– اصلی خانم رقیه سرکردان ملاشاهی فرزند محمد شندشان یک قطعه زمین مزروعی بمساحت ۸۳۵۸/۹۸ مترمربع واقع در بخش ۴ شهرستان زهک اراضی کمک.

۳۷– پلاک ۱۷۸۱فرعی از ۲۶– اصلی آقای عباس علاشاهی زاده فرزند ملک محمد شندشان یک قطعه زمین مزروعی بمساحت ۱۸۳۷۲/۵۴ مترمربع واقع در بخش ۴ شهرستان زهک اراضی کمک.

۳۸– پلاک ۱۷۹۹فرعی از ۲۶– اصلی آقای حسین قدائی فرزند ابراهیم شندشان یک قطعه زمین مزروعی بمساحت ۱۱۳۲۱/۰۴ مترمربع واقع در بخش ۴ شهرستان زهک اراضی کمک.

۳۹– پلاک ۱۸۰۸ از ۲۶– اصلی خانم مریم جهان نیفی فرزند ابراهیم شندشان یک قطعه زمین مزروعی بمساحت ۷۲۶۹/۴۰ مترمربع واقع در بخش ۴ شهرستان زهک اراضی کمک.

۴۰– پلاک ۱۸۱۴فرعی از ۲۶– اصلی آقای علی ملاشاهی فرزند موسی شندشان یک قطعه زمین مزروعی بمساحت ۱۷۶۹/۳۶ مترمربع واقع در بخش ۴ شهرستان زهک اراضی کمک.

۴۱– پلاک ۱۸۲۰فرعی از ۲۶– اصلی آقای جلال علی وظیفه دان ملاشاهی فرزند اسمعیل شندشان یک قطعه زمین مزروعی بمساحت ۲۸۳۰۰/۱۵ مترمربع واقع در بخش ۴ شهرستان زهک اراضی کمک.

۴۲– پلاک ۱۸۷۹فرعی از ۲۶– اصلی آقای حسینعلی بیری فرزند غلامعلی شندشان یک قطعه زمین مزروعی بمساحت ۱۷۴۲/۷۷ مترمربع واقع در بخش ۴ شهرستان زهک اراضی کمک.

۴۳– پلاک ۱۹۰۵فرعی از ۲۶– اصلی آقای حسین علی بیری فرزند غلام علی شندشان یک قطعه زمین مزروعی بمساحت ۲۸۲۹/۵۳ مترمربع واقع در بخش ۴ شهرستان زهک اراضی کمک.

۴۴– پلاک ۱۱۱۴فرعی از ۲۶– اصلی خانم کبری کشتگر فرزند محمد علی شندشان یک قطعه زمین مزروعی بمساحت ۴۱۸۵/۵۲ مترمربع واقع در بخش ۴ شهرستان زهک اراضی کمک.

۴۵– پلاک ۱۱۱۵فرعی از ۲۶– اصلی آقای سلطانعلی ملاشاهی فرزند علی اکبر شندشان یک قطعه زمین مزروعی بمساحت ۴۶۴۳/۰۵ مترمربع واقع در بخش ۴ شهرستان زهک اراضی کمک.

۴۶– پلاک ۱۱۱۶فرعی از ۲۶– اصلی آقای محمد بیری فرزند عباس شندشان یک قطعه زمین مزروعی بمساحت ۴۱۷۴۷/۵ مترمربع واقع در بخش ۴ شهرستان زهک اراضی کمک.

۴۷– پلاک ۱۱۱۷فرعی از ۲۶– اصلی آقای حسن آذرسا فرزند ابراهیم شندشان یک قطعه زمین مزروعی بمساحت ۹۹۵۳/۶۳ مترمربع واقع در بخش ۴ شهرستان زهک اراضی کمک.

۴۸– پلاک ۱۱۱۸فرعی از ۲۶– اصلی آقای علی جهان نبعه حقیقی فرزند میرخان شندشان یک قطعه زمین مزروعی بمساحت ۳۲۲۱۹/۷۴ مترمربع واقع در بخش ۴ شهرستان زهک اراضی کمک.

۴۹– پلاک ۱۱۱۹فرعی از ۲۶– اصلی آقای خدارحم بیری فرزند نوراله شندشان یک قطعه زمین مزروعی بمساحت ۱۷۵۷/۶۴ مترمربع واقع در بخش ۴ شهرستان زهک اراضی کمک.

۵۰– پلاک ۱۱۲۰فرعی از ۲۶– اصلی آقای علی بیری فرزند سردار شندشان یک قطعه زمین مزروعی بمساحت ۴۲۶۳/۷۲ مترمربع واقع در بخش ۴ شهرستان زهک اراضی کمک.

۵۱– پلاک ۱۱۲۱فرعی از ۲۶– اصلی آقای علی اکبر کشت گر ملاشاهی فرزند ابراهیم شندشان یک قطعه زمین مزروعی بمساحت ۳۹۹۸/۲۸ مترمربع واقع در بخش ۴ شهرستان زهک اراضی کمک.

۵۲– پلاک۱۱۲۲فرعی از ۲۶– اصلی آقای محمد بیری فرزند عباس شندشان یک قطعه زمین مزروعی بمساحت ۲۶۰۶/۳۸ مترمربع واقع در بخش ۴ شهرستان زهک اراضی کمک.

۵۳– پلاک ۱۱۲۳فرعی از ۲۶– اصلی آقای مراد بیری فرزند امام داد شندشان یک قطعه زمین مزروعی بمساحت ۲۶۵۰/۸۵ مترمربع واقع در بخش ۴ شهرستان زهک اراضی کمک.

۵۴– پلاک ۱۱۲۴فرعی از ۲۶– اصلی آقای محمد بیری فرزند عباس شندشان یک قطعه زمین مزروعی بمساحت ۵۵۲۱/۸۸ مترمربع واقع در بخش ۴ شهرستان زهک اراضی کمک.

۵۵– پلاک ۱۱۲۵فرعی از ۲۶– اصلی خانم کبری سنوده فرزند ابراهیم شندشان یک قطعه زمین مزروعی بمساحت ۱۴۰۹/۹۶ مترمربع واقع در بخش ۴ شهرستان زهک اراضی کمک.

۵۶– پلاک ۱۱۲۶فرعی از ۲۶– اصلی آقای براتعلی سنوده ملاشاهی فرزند ابراهیم شندشان یک قطعه زمین مزروعی بمساحت ۴۵۹۵/۹۳ مترمربع واقع در بخش ۴ شهرستان زهک اراضی کمک.

۵۷– پلاک ۱۱۲۷فرعی از ۲۶– اصلی آقای براتعلی سنوده ملاشاهی فرزند ابراهیم شندشان یک قطعه زمین مزروعی بمساحت ۵۵۳۱/۴۴ مترمربع واقع در بخش ۴ شهرستان زهک اراضی کمک.

۵۸– پلاک ۱۱۲۸فرعی از ۲۶– اصلی آقای براتعلی سنوده ملاشاهی فرزند ابراهیم شندشان یک قطعه زمین مزروعی بمساحت ۱۴۴۱۳/۵۶ مترمربع واقع در بخش ۴ شهرستان زهک اراضی کمک.

۵۹– پلاک ۱۱۲۹فرعی از ۲۶– اصلی خانم کبری سنوده فرزند ابراهیم شندشان یک قطعه زمین مزروعی بمساحت ۵۶۴۴/۶۶ مترمربع واقع در بخش ۴ شهرستان زهک اراضی کمک.

۶۰– پلاک ۱۱۳۰فرعی از ۲۶– اصلی خانم حلیمه جهانتیغ فرزند دادخدا شندشان یک قطعه زمین مزروعی بمساحت ۵۳۹/۰۵ مترمربع واقع در بخش ۴ شهرستان زهک اراضی کمک.

۶۱– پلاک ۱۱۳۱فرعی از ۲۶– اصلی آقای علی بیری فرزند غلام شندشان یک قطعه زمین مزروعی بمساحت ۲۲۰۷/۷۳ مترمربع واقع در بخش ۴ شهرستان زهک اراضی کمک.

۶۲– پلاک ۱۱۳۲فرعی از ۲۶– اصلی خانم حمیده بخشی سنجولی فرند قربان شندشان یک قطعه زمین مزروعی بمساحت ۱۲۷۸۸/۸۴ مترمربع واقع در بخش ۴ شهرستان زهک اراضی کمک.

۶۳– پلاک ۱۱۳۳فرعی از ۲۶– اصلی آقای جانداد بیری فرزند امامداد شندشان یک قطعه زمین مزروعی بمساحت ۲۸۸۶/۲۶ مترمربع واقع در بخش ۴ شهرستان زهک اراضی کمک.

۶۴– پلاک ۱۱۳۴فرعی از ۲۶– اصلی آقای محمد بانیزه بان فرزند ابراهیم شندشان یک قطعه زمین مزروعی بمساحت ۲۶۹۶/۸۸ مترمربع واقع در بخش ۴ شهرستان زهک اراضی کمک.

۶۵– پلاک ۱۱۳۵فرعی از ۲۶– اصلی آقای یوسف جهانتیغ فرزند گلی شندشان یک قطعه زمین مزروعی بمساحت ۱۵۹۹۱/۹۵ مترمربع واقع در بخش ۴ شهرستان زهک اراضی کمک.

۶۶– پلاک ۱۱۳۶فرعی از ۲۶– اصلی آقای جانداد بیری فرزند امامداد شندشان یک قطعه زمین مزروعی بمساحت ۵۸۰۶/۹۳ مترمربع واقع در بخش ۴ شهرستان زهک اراضی کمک.

۶۷– پلاک ۱۱۳۷فرعی از ۲۶– اصلی آقای مراد بیری فرزند امامداد شندشان یک قطعه زمین مزروعی بمساحت ۹۱۲۸/۷۸ مترمربع واقع در بخش ۴ شهرستان زهک اراضی کمک.

۶۸– پلاک ۱۱۳۸فرعی از ۲۶– اصلی آقای محمد بانیزه بان فرزند ابراهیم شندشان یک قطعه زمین مزروعی بمساحت ۳۵۱۲/۵۶ مترمربع واقع در بخش ۴ شهرستان زهک اراضی کمک.

۶۹– پلاک ۲۱۳۹ فرعی از ۲۶– اصلی آقای حسین کهخدا فرزند محمدحسین شندشان یک قطعه زمین مزروعی بمساحت ۱۶۷۸۲۱/۰۹ مترمربع واقع در بخش ۴ شهرستان زهک اراضی احمدعلی خان .

۷۰– پلاک ۲۱۴۰ فرعی از ۲۶– اصلی آقای حسین کیخا فرزند محمدحسین شندشان یک قطعه زمین مزروعی بمساحت ۳۷۸۷/۰۸ مترمربع واقع در بخش ۴ شهرستان زهک اراضی احمدعلی خان .

۷۱– پلاک ۴۱۱فرعی از ۳۲– اصلی آقای نسوروز گلزاری فرزند گلزار شندشان یک قطعه زمین مزروعی بمساحت ۸۶۳۶/۴۸ مترمربع واقع در بخش ۴ شهرستان زهک اراضی درویش علیجان.

۷۲– پلاک ۴۱۲فرعی از ۳۲– اصلی آقای نسوروز گلزاری فرزند گلزار شندشان یک قطعه زمین مزروعی بمساحت ۲۶۸۶/۵۸ مترمربع واقع در بخش ۴ شهرستان زهک اراضی درویش علیجان .

۷۳– پلاک ۴۱۳فرعی از ۳۲– اصلی آقای ناصر جهانتیغ فرزند موسی شندشان یک قطعه زمین مزروعی بمساحت ۱۸۰۵/۷۶ مترمربع واقع در بخش ۴ شهرستان زهک اراضی درویش علیجان .

۷۴– پلاک ۴۱۴فرعی از ۳۲– اصلی آقای سلطان غفورنیا فرزند عباس شندشان یک قطعه زمین مزروعی بمساحت ۳۵۸۲/۷۴ مترمربع واقع در بخش ۴ شهرستان زهک اراضی درویش علیجان .

۷۵– پلاک ۴۱۵فرعی از ۳۲– اصلی آقای نسوروز گلزاری فرزند گلزار شندشان یک قطعه زمین مزروعی بمساحت ۱۴۰۱/۶۷ مترمربع واقع در بخش ۴ شهرستان زهک اراضی درویش علیجان .

۷۶– پلاک ۴۱۶فرعی از ۳۲– اصلی آقای نسوروز گلزاری فرزند گلزار شندشان یک قطعه زمین مزروعی بمساحت ۷۲۴/۰۳ مترمربع واقع در بخش ۴ شهرستان زهک اراضی درویش علیجان .

۷۷– پلاک ۴۱۹فرعی از ۳۲– اصلی آقای محمد میرابیی فرزند علی اصغر شندشان یک قطعه زمین مزروعی بمساحت ۱۲۵۴۷/۶۹ مترمربع واقع در بخش ۴ شهرستان زهک اراضی درویش علیجان.

۷۸– پلاک ۴۲۰فرعی از ۳۲– اصلی آقای نسوروز گلزاری فرزند گلزار شندشان یک قطعه زمین مزروعی بمساحت ۲۸۸۶/۸۴ مترمربع واقع در بخش ۴ شهرستان زهک اراضی درویش علیجان .

۷۹– پلاک ۱۸۴۳فرعی از ۳۶– اصلی آقای غلام رمودی فرزند موسی شندشان یک قطعه زمین مزروعی بمساحت ۵۷۶۵/۳۲ مترمربع واقع در بخش ۴ شهرستان زهک اراضی خمک.

۸۰– پلاک ۱۸۴۴فرعی از ۳۶– اصلی خانم جان بی بی میر فرزند نمرالدین شندشان یک قطعه زمین مزروعی بمساحت ۱۰۲۹۹/۸۵ مترمربع واقع در بخش ۴ شهرستان زهک اراضی خمک .

۸۱– پلاک ۱۸۴۵فرعی از ۳۶– اصلی آقای نادرحمیدنژاد فرزند محمد شندشان یک قطعه زمین مزروعی بمساحت ۱۱۵۵۲/۴۴ مترمربع واقع در بخش ۴ شهرستان زهک اراضی خمک.

۸۲– پلاک ۱۸۴۶فرعی از ۳۶– اصلی آقای منصوربامری فرزند علی شندشان یک قطعه زمین مزروعی بمساحت ۸۱۰۸/۴۳ مترمربع واقع در بخش ۴ شهرستان زهک اراضی خمک.

۸۳– پلاک ۱۸۴۷فرعی از ۳۶– اصلی آقای خزایی ملاشاهی فرزند حاجی شندشان یک قطعه زمین مزروعی بمساحت ۳۵۶۲/۳۵ مترمربع واقع در بخش ۴ شهرستان زهک اراضی خمک.

۸۴– پلاک ۱۸۴۸فرعی از ۳۶– اصلی آقای ابراهیم ملاشاهی فرزند عباسعلی شندشان یک قطعه زمین مزروعی بمساحت ۲۴۸۸/۰۹ مترمربع واقع در بخش ۴ شهرستان زهک اراضی خمک.

۸۵– پلاک ۱۸۴۹فرعی از ۳۶– اصلی آقای حسینعلی ملاشاهی فرزند رضا شندشان یک قطعه زمین مزروعی بمساحت ۳۳۳۶/۱۱ مترمربع واقع در بخش ۴ شهرستان زهک اراضی خمک.

۸۶– پلاک ۱۸۵۰فرعی از ۳۶– اصلی آقای خدارحاد ملاشاهی شیرو فرزند غلامعلی شندشان یک قطعه زمین مزروعی بمساحت ۵۳۷۴/۵۸ مترمربع واقع در بخش ۴ شهرستان زهک اراضی خمک .

۸۷– پلاک ۱۸۵۱فرعی از ۳۶– اصلی آقای جانعلی رنجبر فرزند حسن شندشان یک قطعه زمین مزروعی بمساحت ۱۵۵۱/۴۴ مترمربع واقع در بخش ۴ شهرستان زهک اراضی خمک.

۸۸– پلاک ۱۸۵۲فرعی از ۳۶– اصلی خانم سعیده باغری فرزند علی شندشان یک قطعه زمین مزروعی بمساحت ۷۵۷۲/۶۹ مترمربع واقع در بخش ۴ شهرستان زهک اراضی خمک.

۸۹– پلاک ۱۸۵۳فرعی از ۳۶– اصلی آقای محمد علی بناهی میش کار فرزند ابراهیم شندشان یک قطعه زمین مزروعی بمساحت ۲۵۲۰۰/۵۳ مترمربع واقع در بخش ۴ شهرستان زهک اراضی خمک .

۹۰– پلاک ۱۸۵۴فرعی از ۳۶– اصلی آقای محمد نخزری فرزند شیرعلی شندشان یک قطعه زمین مزروعی بمساحت ۱۷۵۲/۳ مترمربع واقع در بخش ۴ شهرستان زهک اراضی خمک.

۹۱– پلاک ۱۸۵۵فرعی از ۳۶– اصلی خانم عصمت ملاشاهی فرزند رضا شندشان یک قطعه زمین مزروعی بمساحت ۲۹۱۴/۳۸ مترمربع واقع در بخش ۴ شهرستان زهک اراضی خمک.

۹۲– پلاک ۱۸۵۶فرعی از ۳۶– اصلی آقای محمد ریکی فرزند سید محمد شندشان یک قطعه زمین مزروعی بمساحت ۱۵۷۸/۵۲ مترمربع واقع در بخش ۴ شهرستان زهک اراضی خمک.

۹۳– پلاک ۱۸۵۷فرعی از ۳۶– اصلی آقای مالک مایار شهرکی فرزند ابراهیم شندشان یک قطعه زمین مزروعی بمساحت ۱۶۰۷۵/۹۴ مترمربع واقع در بخش ۴ شهرستان زهک اراضی خمک .

۹۴– پلاک ۱۸۵۸فرعی از ۳۶– اصلی آقای رضا شهرکی فرزند غلام شندشان یک قطعه زمین مزروعی بمساحت ۶۰۲۸/۹۱ مترمربع واقع در بخش ۴ شهرستان زهک اراضی خمک.

۹۵– پلاک ۱۸۵۹فرعی از ۳۶– اصلی آقای مالک مایار شهرکی فرزند ابراهیم شندشان یک قطعه زمین مزروعی بمساحت ۶۴۷۴/۰۲ مترمربع واقع در بخش ۴ شهرستان زهک اراضی خمک.

۹۶– پلاک ۱۸۶۰فرعی از ۳۶– اصلی آقای صادق جهانبیغ فرزند شیرعلی شندشان یک قطعه زمین مزروعی بمساحت ۷۶۷۵/۲ مترمربع واقع در بخش ۴ شهرستان زهک اراضی خمک.

۹۷– پلاک ۱۸۶۱فرعی از ۳۶– اصلی آقای هاشم جهانبیغ فرزند شیرعلی شندشان یک قطعه زمین مزروعی بمساحت ۴۳۴۵/۱۷ مترمربع واقع در بخش ۴ شهرستان زهک اراضی خمک.

۹۸– پلاک ۱۸۶۲فرعی از ۳۶– اصلی منصور جهانبیغ فرزند محمد حسین شندشان یک قطعه زمین مزروعی بمساحت ۸۵۸۱/۵۶ مترمربع واقع در بخش ۴ شهرستان زهک اراضی خمک .

۹۹– پلاک ۱۸۶۳فرعی از ۳۶– اصلی آقای عباسعلی جهانبیغ فرزند محمد جان شندشان یک قطعه زمین مزروعی بمساحت ۴۰۵۰/۹۴ مترمربع واقع در بخش ۴ شهرستان زهک اراضی خمک .

۱۰۰– پلاک ۱۸۶۴فرعی از ۳۶– اصلی آقای علی سنجولی فرزند صفر شندشان یک قطعه زمین مزروعی بمساحت ۱۰۳۴۲/۷۹ مترمربع واقع در بخش ۴ شهرستان زهک اراضی خمک.

۱۰۱– پلاک ۱۸۶۵فرعی از ۳۶– اصلی غلامرضا نوری فرزند حسن شندشان یک قطعه زمین مزروعی بمساحت ۴۸۵۵/۱۴ مترمربع واقع در بخش ۴ شهرستان زهک اراضی خمک.

۱۰۲– پلاک ۱۸۶۶فرعی از ۳۶– اصلی آقای محمد حسین بهشتی مهر فرزند غلامرضا شندشان یک قطعه زمین مزروعی بمساحت ۲۴۲۹/۴۷ مترمربع واقع در بخش ۴ شهرستان زهک اراضی خمک .

۱۰۳– پلاک ۱۸۶۷فرعی از ۳۶– اصلی آقای جانعلی رنجبر فرزند حسن شندشان یک قطعه زمین مزروعی بمساحت ۶۶۱۷/۱۴ مترمربع واقع در بخش ۴ شهرستان زهک اراضی خمک.

۱۰۴– پلاک ۱۸۶۸فرعی از ۳۶– اصلی خانم فاطمه ملاشاهی شیرو فرزند ابراهیم شندشان یک قطعه زمین مزروعی بمساحت ۱۴۴۲/۰۳ مترمربع واقع در بخش ۴ شهرستان زهک اراضی خمک.

۱۰۵– پلاک ۱۸۶۹فرعی از ۳۶– اصلی آقای غلامعلی پناهی میشکار فرزند محمد رضا شندشان یک قطعه زمین مزروعی بمساحت ۴۷۸۷/۴۱ مترمربع واقع در بخش ۴ شهرستان زهک اراضی خمک .

۱۰۶– پلاک ۱۸۷۰فرعی از ۳۶– اصلی آقای عبدالعلی عربشاهی مقدم فرزند غلامرضا شندشان یک قطعه زمین مزروعی بمساحت ۷۳۴۵/۳۹ مترمربع واقع در بخش ۴ شهرستان زهک اراضی خمک .

۱۰۷– پلاک ۱۸۷۱فرعی از ۳۶– اصلی آقای خداداد نوری فرزند قنبر شندشان یک قطعه زمین مزروعی بمساحت ۳۸۵۳/۳۹ مترمربع واقع در بخش ۴ شهرستان زهک اراضی خمک.

۱۰۸– پلاک ۱۸۷۲فرعی از ۳۶– اصلی آقای محمد جهانبیغ تفضلی فرزند محمد حاجی شندشان یک قطعه زمین مزروعی بمساحت ۲۰۹۲/۵۱ مترمربع واقع در بخش ۴ شهرستان زهک اراضی خمک.

۱۰۹– پلاک ۱۸۷۳فرعی از ۳۶– اصلی خانم نصرت ملاشاهی فرزند رضا شندشان یک قطعه زمین مزروعی بمساحت ۲۹۱۶/۶۳ مترمربع واقع در بخش ۴ شهرستان زهک اراضی خمک.

۱۱۰– پلاک ۱۸۷۴فرعی از ۳۶– اصلی آقای محمد شهرکی فرزند ابراهیم شندشان یک قطعه زمین مزروعی بمساحت ۱۹۲۹/۲۵ مترمربع واقع در بخش ۴ شهرستان زهک اراضی خمک.

۱۱۱– پلاک ۱۸۷۵فرعی از ۳۶– اصلی خانم فاطمه شندشان یک قطعه زمین مزروعی بمساحت ۱۶۷۸۲۱/۰۹ مترمربع واقع در بخش ۴ شهرستان زهک اراضی احمدعلی خان .

۱۱۲– پلاک ۱۸۷۶فرعی از ۳۶– اصلی قاسم نبع زری مقدم فرزند محمد شندشان یک قطعه زمین مزروعی بمساحت ۲۰۵۵/۰۹ مترمربع واقع در بخش ۴ شهرستان زهک اراضی خمک.

۱۱۳– پلاک ۱۸۷۷فرعی از ۳۶– اصلی محمد نوری فرزند علی شندشان یک قطعه زمین مزروعی بمساحت ۹۲۸۴/۳۶ مترمربع واقع در بخش ۴ شهرستان زهک اراضی خمک.

۱۱۴– پلاک ۱۸۷۸فرعی از ۳۶– اصلی صفر بیر فرزند حسین شندشان یک قطعه زمین مزروعی بمساحت ۲۹۴۰/۲۵ مترمربع واقع در بخش ۴ شهرستان زهک اراضی خمک.

۱۱۵– پلاک ۱۸۷۹فرعی از ۳۶– اصلی ملک محمد دهمرده فرزند پردل شندشان یک قطعه زمین مزروعی بمساحت ۱۸۶۶/۹۵ مترمربع واقع در بخش ۴ شهرستان زهک اراضی خمک.

۱۱۶– پلاک ۱۸۸۰فرعی از ۳۶– اصلی ملک محمد دهمرده فرزند پردل شندشان یک قطعه زمین مزروعی بمساحت ۵۴۴۷/۵۵ مترمربع واقع در بخش ۴ شهرستان زهک اراضی خمک .

۱۱۷– پلاک ۱۸۸۱فرعی از ۳۶– اصلی آقای محمد علی رمودی دلخسته فرزند محمد شندشان یک قطعه زمین مزروعی بمساحت ۹۰۷/۶۵ مترمربع واقع در بخش ۴ شهرستان زهک اراضی خمک.

۱۱۸– پلاک ۱۸۸۲فرعی از ۳۶– اصلی غلام ملاشاهی فرزند محمد شندشان یک قطعه زمین مزروعی بمساحت ۷۷۳۷/۳۶ مترمربع واقع در بخش ۴ شهرستان زهک اراضی خمک.

۱۱۹– پلاک ۱۸۸۳فرعی از ۳۶– اصلی هم الله ریکی فرزند افضل شندشان یک قطعه زمین مزروعی بمساحت ۲۴۷۳/۵۳ مترمربع واقع در بخش ۴ شهرستان زهک اراضی خمک.

۱۲۰– پلاک ۱۸۸۴فرعی از ۳۶– اصلی آقای براتعلی خمر فرزند حاجی شندشان یک قطعه زمین مزروعی بمساحت ۲۱۴۲/۰۵ مترمربع واقع در بخش ۴ شهرستان زهک اراضی خمک.

۱۲۱– پلاک ۱۸۸۵فرعی از ۳۶– اصلی خدارحاد ملاشاهی شیرو فرزند قاسم شندشان یک قطعه زمین مزروعی بمساحت ۲۰۰۹/۸۴ مترمربع واقع در بخش ۴ شهرستان زهک اراضی خمک .

۱۲۲– پلاک ۱۸۸۶فرعی از ۳۶– اصلی خانم عصمت شهریاری فرزند مشتاقعلی شندشان یک قطعه زمین مزروعی بمساحت ۹۱۲/۷ مترمربع واقع در بخش ۴ شهرستان زهک اراضی خمک.

۱۲۳– پلاک ۱۸۸۷فرعی از ۳۶– اصلی منصورملاشاهی فرزند رضا شندشان یک قطعه زمین مزروعی بمساحت ۴۸۸۰/۸۹ مترمربع واقع در بخش ۴ شهرستان زهک اراضی خمک.

۱۲۴– پلاک ۱۸۸۸فرعی از ۳۶– اصلی غلام بامری فرزند محمد شندشان یک قطعه زمین مزروعی بمساحت ۹۴۴/۰۶ مترمربع واقع در بخش ۴ شهرستان زهک اراضی خمک.

۱۲۵– پلاک ۱۸۸۹فرعی از ۳۶– اصلی محمد بامری نسب فرزند غلامرضا ش

آگهی نوبتی سه ماهه چهارم – سال ۱۴۰۲ – اداره ثبت اسناد و املاک شهرستان سیب و سوران((صفحه ۲))

مزرعوی بمساحت ۱۶۰۹/۳۸ مترمربع واقع در چاه شریف شهرستان سیب و سوران
پلاک ۱۰۴۲ فرعی از ۱۶ -اصلی آقای عبدالمرسز اله دادزئی فرزند محمدعالح شنداباک یک قطعه زمین مزروعی بمساحت ۱۲۳۸۵/۲۲ مترمربع واقع در چاه شریف شهرستان سیب و سوران
پلاک ۱۰۴۵ فرعی از ۱۶ -اصلی آقای اکبرالهوزهی فرزند پیربخش شنداباک یک قطعه زمین مزروعی بمساحت ۸۹۵۴/۵۵ مترمربع واقع در چاه شریف شهرستان سیب و سوران
پلاک ۱۰۴۶ فرعی از ۱۶ -اصلی آقای محمدخرشید دهبوری فرزند داسراد شنداباک یک قطعه زمین مزروعی بمساحت ۱۷۳۱۱/۸۹ مترمربع واقع در چاه شریف شهرستان سیب و سوران
پلاک ۱۰۴۸ فرعی از ۱۶ -اصلی آقای خامراد پیری زهی بسکوهی فرزند رمضان شنداباک یک قطعه زمین مزروعی بمساحت ۱۰۶۵/۱۸ مترمربع واقع در چاه شریف شهرستان سیب و سوران
پلاک ۱۰۴۹ فرعی از ۱۶ -اصلی آقای واحدبخش دهانی فرزند نظرمحمد شنداباک یک قطعه زمین مزروعی بمساحت ۵۹۱۴/۹۱ مترمربع واقع در چاه شریف شهرستان سیب و سوران
پلاک ۱۰۵۰ فرعی از ۱۶ -اصلی آقای رحیم پی بی اللهوزهی فرزند پیربخش شنداباک یک قطعه زمین مزروعی بمساحت ۱۷۲۷/۵۹ مترمربع واقع در چاه شریف شهرستان سیب و سوران
پلاک ۱۰۵۲ فرعی از ۱۶ -اصلی آقای خامراد پیری زهی بسکوهی فرزند رمضان شنداباک یک قطعه زمین مزروعی بمساحت ۱۲۷۵/۹۹ مترمربع واقع در چاه شریف شهرستان سیب و سوران
پلاک ۱۰۵۴ فرعی از ۱۶ -اصلی آقای سیدمحمدحسن شنداباک یک قطعه زمین مزروعی بمساحت ۶۴۳/۳۳ مترمربع واقع در چاه شریف شهرستان سیب و سوران
پلاک ۱۰۵۵ فرعی از ۱۶ -اصلی آقای موسی هنوکزهی سوراتی فرزند گمغدار شنداباک یک قطعه زمین مزروعی بمساحت ۲۳۰۱۶/۶ مترمربع واقع در چاه شریف شهرستان سیب و سوران
پلاک ۱۰۵۶ فرعی از ۱۶ -اصلی آقای اکبرالهوزهی فرزند پیربخش شنداباک یک قطعه زمین مزروعی بمساحت ۸۸۱۳/۰۸ مترمربع واقع در چاه شریف شهرستان سیب و سوران
پلاک ۱۰۵۷ فرعی از ۱۶ -اصلی آقای دادرحیم طالع رحیمی فرزند آشور شنداباک یک قطعه زمین مزروعی بمساحت ۲۰۰۰/۲۹ مترمربع واقع در چاه شریف شهرستان سیب و سوران
پلاک ۱۰۷۲ فرعی از ۱۶ -اصلی آقای واحدبخش دهانی فرزند نظرمحمد شنداباک یک قطعه زمین مزروعی بمساحت ۱۹۴۵/۸۸ مترمربع واقع در روستای چاه حسین شهرکی شهرستان سیب و سوران
پلاک ۱۰۷۵ فرعی از ۱۶ -اصلی آقای امام بخش حسین زانی فرزند علی شنداباک یک قطعه زمین مزروعی بمساحت ۵۷۰۲/۸۸ مترمربع واقع در روستای چاه حسین شهرکی شهرستان سیب و سوران
پلاک ۱۰۷۷ فرعی از ۱۶ -اصلی آقای امام بخش حسین زانی فرزند علی شنداباک یک قطعه زمین مزروعی بمساحت ۲۲۴۵۷/۳۹ مترمربع واقع در روستای چاه حسین شهرکی شهرستان سیب و سوران
پلاک ۱۰۷۸ فرعی از ۱۶ -اصلی آقای محمدخرشید دهانی فرزند مهیسم شنداباک یک قطعه زمین مزروعی بمساحت ۴۴۰۰/۳۵ مترمربع واقع در روستای چاه حسین شهرکی شهرستان سیب و سوران
پلاک ۱۰۷۹ فرعی از ۱۶ -اصلی آقای عبدالغفور دهانی فرزند مهیسم شنداباک یک قطعه زمین مزروعی بمساحت ۸۱۰۱/۴ مترمربع واقع در روستای چاه حسین شهرکی شهرستان سیب و سوران
پلاک ۱۰۸۰ فرعی از ۱۶ -اصلی آقای روزخانون پیسام فرزند عبدالله شنداباک یک قطعه زمین مزروعی بمساحت ۵۹۹۴/۹۱ مترمربع واقع در روستای چاه حسین شهرکی شهرستان سیب و سوران
پلاک ۱۰۸۱ فرعی از ۱۶ -اصلی آقای محمدخرشید دهانی فرزند مهیسم شنداباک یک قطعه زمین مزروعی بمساحت ۳۹۶/۳۷ مترمربع واقع در روستای چاه حسین شهرکی شهرستان سیب و سوران
پلاک ۱۰۸۲ فرعی از ۱۶ -اصلی آقای معصومه چهانبدیده فرزند محمدسالام شنداباک یک قطعه زمین مزروعی بمساحت ۳۷۴۷/۴۵ مترمربع واقع در روستای چاه حسین شهرکی شهرستان سیب و سوران
پلاک ۱۰۸۴ فرعی از ۱۶ -اصلی آقای فاطمه چهانبدیده فرزند محمدسالام شنداباک یک قطعه زمین مزروعی بمساحت ۶۶۳۰/۹۹ مترمربع واقع در روستای چاه حسین شهرکی شهرستان سیب و سوران
پلاک ۱۰۸۶ فرعی از ۱۶ -اصلی آقای آمنه چهانبدیده فرزند محمدسالام شنداباک یک قطعه زمین مزروعی بمساحت ۱۳۷۰/۲۴ مترمربع واقع در روستای چاه حسین شهرکی شهرستان سیب و سوران
پلاک ۱۰۸۷ فرعی از ۱۶ -اصلی آقای ناصر پیسام فرزند عبداله شنداباک یک قطعه زمین مزروعی بمساحت ۲۸۰۷/۵۷ مترمربع واقع در روستای چاه حسین شهرکی شهرستان سیب و سوران
پلاک ۱۰۸۸ فرعی از ۱۶ -اصلی آقای دزمحمد هنوکزهی فرزند ملک داد شنداباک یک قطعه زمین مزروعی بمساحت ۲۵۶۵۹/۸ مترمربع واقع در روستای چاه حسین شهرکی شهرستان سیب و سوران
پلاک ۱۰۸۹ فرعی از ۱۶ -اصلی آقای محمدالله دادزئی فرزند فقیر محمد شنداباک یک قطعه زمین مزروعی بمساحت ۲۲۴۹/۳۹ مترمربع واقع در روستای چاه حسین شهرکی شهرستان سیب و سوران
پلاک ۱۰۹۲ فرعی از ۱۶ -اصلی آقای امام عزیانکی فرزند شه مراد و محمدحبیبق عزیانکی فرزند ابراهیم شنداباک یک قطعه زمین مزروعی بمساحت ۸۷۹۹/۴۲ مترمربع واقع در روستای چاه حسین شهرکی شهرستان سیب و سوران
پلاک ۱۰۹۳ فرعی از ۱۶ -اصلی آقای محمدالله دادزئی فرزند محمد شنداباک یک قطعه زمین مزروعی بمساحت ۳۵۵۲/۳۳ مترمربع واقع در روستای چاه حسین شهرکی شهرستان سیب و سوران
پلاک ۱۰۹۴ فرعی از ۱۶ -اصلی آقای غلام حسین غمشادزئی فرزند محمد شنداباک یک قطعه زمین مزروعی بمساحت ۲۷۶۲/۱۲ مترمربع واقع در قریه چاه بلوچ زهی دشت مرادآباد
پلاک ۲۸۴۰ فرعی از ۱۷ -اصلی آقای بهادر دهانی عابد فرزند غلامحمد شنداباک یک قطعه زمین مزروعی بمساحت ۲۹۳۲/۲۱ مترمربع واقع در روستای چاه حسین شهرکی شهرستان سیب و سوران
پلاک ۲۸۴۱ فرعی از ۱۷ -اصلی آقای شوکت علی دهانی منفرد فرزند غلامحمد شنداباک یک قطعه زمین مزروعی بمساحت ۱۷۱۳/۳ مترمربع واقع در روستای چاه حسین شهرکی شهرستان سیب و سوران
پلاک ۲۹۰۴ فرعی از ۱۷ -اصلی آقای عبدالکریم بلوچ زهی فرزند گلزار شنداباک یک قطعه زمین مزروعی بمساحت ۱۹۱۳۹ مترمربع واقع در روستای چاه حسین شهرکی شهرستان سیب و سوران
پلاک ۲۹۰۶ فرعی از ۱۷ -اصلی آقای عبدالکریم بلوچ زهی فرزند گلزار شنداباک یک قطعه زمین مزروعی بمساحت ۲۲۲۶/۶۸ مترمربع واقع در قریه چاه بلوچ زهی دشت مرادآباد
پلاک ۲۸۶۴ فرعی از ۱۷ -اصلی آقای احمد محمد ابوبکر کوهری فرزند غلام محمد شنداباک یک قطعه زمین مزروعی بمساحت ۸۸۰/۰۳ مترمربع واقع در قریه چاه بلوچ زهی دشت مرادآباد
پلاک ۲۸۴۴ فرعی از ۱۷ -اصلی آقای صالح محمد ابوبکر کوهری فرزند غلام محمد شنداباک یک قطعه زمین مزروعی بمساحت ۷۳۵۱/۰۷ مترمربع واقع در روستای چاه حسین شهرکی شهرستان سیب و سوران
پلاک ۲۹۰۷ فرعی از ۱۷ -اصلی آقای محمد ابوبکر کوهری فرزند غلام محمد شنداباک یک قطعه زمین مزروعی بمساحت ۲۰۲۰/۳۰ مترمربع واقع در قریه چاه بلوچ زهی دشت مرادآباد
پلاک ۲۸۴۵ فرعی از ۱۷ -اصلی آقای احمدبلوچ فرزند گلزار شنداباک یک قطعه زمین مزروعی بمساحت ۲۲۶۱/۹۲ مترمربع واقع در قریه چاه بلوچ زهی دشت مرادآباد
پلاک ۲۸۵۲ فرعی از ۱۷ -اصلی آقای جان محمد بلوچ زهی فرزند گلزار شنداباک یک قطعه زمین مزروعی بمساحت ۳۷۱۰/۷۵ مترمربع واقع در قریه چاه بلوچ زهی دشت مرادآباد
پلاک ۲۸۵۳ فرعی از ۱۷ -اصلی خانم مریم بلوچ زهی فرزند غمد ش شنداباک یک قطعه زمین مزروعی بمساحت ۲۹۳۱/۲۸ مترمربع واقع در قریه چاه بلوچ زهی دشت مرادآباد
پلاک ۲۸۵۴ فرعی از ۱۷ -اصلی خانم ماهان امیریسان فرزند پیرمحمد شنداباک یک قطعه زمین مزروعی بمساحت ۲۵۰۰/۲۸ مترمربع واقع در قریه چاه بلوچ زهی دشت مرادآباد
پلاک ۲۸۵۵ فرعی از ۱۷ -اصلی خانم مریم بلوچ زهی فرزند غمد ش شنداباک یک قطعه زمین مزروعی بمساحت ۴۵۹۹/۹۳ مترمربع واقع در قریه چاه بلوچ زهی دشت مرادآباد
پلاک ۲۸۵۶ فرعی از ۱۷ -اصلی محمد ابوبکر کوهری فرزند غلام محمد شنداباک یک قطعه زمین مزروعی بمساحت ۲۸۰۵/۹۲ مترمربع واقع در قریه چاه بلوچ زهی دشت مرادآباد
پلاک ۲۸۵۷ فرعی از ۱۷ -اصلی آقای بهادر دهانی عابد فرزند غلام حیدر شنداباک یک قطعه زمین مزروعی بمساحت ۲۲۲۸/۵۲ مترمربع واقع در قریه چاه بلوچ زهی دشت مرادآباد
پلاک ۲۸۵۸ فرعی از ۱۷ -اصلی آقای عبدالکریم بلوچ زهی فرزند گلزار شنداباک یک قطعه زمین مزروعی بمساحت ۷۶۲۲/۵۱ مترمربع واقع در قریه چاه بلوچ زهی دشت مرادآباد
پلاک ۲۸۶۰ فرعی از ۱۷ -اصلی خانم ماهان امیریسان فرزند پیرمحمد شنداباک یک قطعه زمین مزروعی بمساحت ۳۵۰۵/۰ مترمربع واقع در قریه چاه بلوچ زهی دشت مرادآباد
پلاک ۲۸۶۱ فرعی از ۱۷ -اصلی آقای جان محمد بلوچ زهی فرزند گلزار شنداباک یک قطعه زمین مزروعی بمساحت ۳۵۶/۹۸ مترمربع واقع در قریه چاه بلوچ زهی دشت مرادآباد
پلاک ۲۸۶۲ فرعی از ۱۷ -اصلی نورمحمد برکی فرزند غلام محمد شنداباک یک قطعه زمین مزروعی بمساحت ۶۶۹۳/۱۹ مترمربع واقع در قریه چاه بلوچ زهی دشت مرادآباد
پلاک ۲۸۶۳ فرعی از ۱۷ -اصلی ایران ملک ابویی نژاد فرزند لال محمد شنداباک یک قطعه زمین مزروعی بمساحت ۴۹۶۲/۹ مترمربع واقع در قریه چاه بلوچ زهی دشت مرادآباد
پلاک ۲۸۶۴ فرعی از ۱۷ -اصلی آقای شوکت علی دهانی منفرد فرزند غلام حیدر شنداباک یک قطعه زمین مزروعی بمساحت ۱۳۱۰/۶۳ مترمربع واقع در قریه چاه بلوچ زهی دشت مرادآباد
پلاک ۲۸۶۵ فرعی از ۱۷ -اصلی آقای محمد بلوچ زهی فرزند گلزار شنداباک یک قطعه زمین مزروعی بمساحت ۷۷۴۱/۳۶ مترمربع واقع در قریه چاه بلوچ زهی دشت مرادآباد
پلاک ۲۸۶۶ فرعی از ۱۷ -اصلی آقای محمد بلوچ زهی فرزند گلزار شنداباک یک قطعه زمین مزروعی بمساحت ۵۶۰۳/۵۶ مترمربع واقع در قریه چاه بلوچ زهی دشت مرادآباد
پلاک ۲۸۶۷ فرعی از ۱۷ -اصلی عمارپکری فرزند حسین شنداباک یک قطعه زمین مزروعی بمساحت ۹۱۰۴/۳۷ مترمربع واقع در قریه چاه بلوچ زهی دشت مرادآباد
پلاک ۲۸۶۸ فرعی از ۱۷ -اصلی آقای غلام حسین گمشادزهی گل فرزند چنگیان شنداباک یک قطعه زمین مزروعی بمساحت ۱۰۶۵۰/۲۴ مترمربع واقع در قریه چاه بلوچ زهی دشت مرادآباد
پلاک ۲۸۶۸ فرعی از ۱۷ -اصلی خانم ایران ملک ابویی نژاد فرزند لال محمد شنداباک یک قطعه زمین مزروعی بمساحت ۵۱۲۹/۱۲ مترمربع واقع در قریه چاه بلوچ زهی دشت مرادآباد
پلاک ۲۸۶۹ فرعی از ۱۷ -اصلی آقای شوکت علی دهانی منفرد فرزند غلام حیدر شنداباک یک قطعه زمین مزروعی بمساحت ۱۱۸۲/۱۳ مترمربع واقع در قریه چاه بلوچ زهی دشت مرادآباد
پلاک ۲۸۷۰ فرعی از ۱۷ -اصلی آقای محمد ابوبکر کوهری فرزند غلام محمد شنداباک یک قطعه زمین مزروعی بمساحت ۴۴۶۱/۷۷ مترمربع واقع در قریه چاه بلوچ زهی دشت مرادآباد
پلاک ۲۸۸۱ فرعی از ۱۷ -اصلی آقای انور صاحبدادزهی فرزند نبک محمد شنداباک یک قطعه زمین مزروعی بمساحت ۲۵۸۰۲/۰ مترمربع واقع در قریه چاه بلوچ زهی دشت مرادآباد
پلاک ۲۸۸۲ فرعی از ۱۷ -اصلی آقای خدابخشه هیبت زهی فرزند دادمحمد شنداباک یک قطعه زمین مزروعی بمساحت ۷۸۲۸/۹۴ مترمربع واقع در قریه چاه بلوچ زهی دشت مرادآباد
پلاک ۲۸۸۳ فرعی از ۱۷ -اصلی آقای احمد امیر آلیدا فرزند نبک محمد شنداباک یک قطعه زمین مزروعی بمساحت ۲۱۹۹/۴۶ مترمربع واقع در روستای چاه شیروان بالا شهرستان سیب و سوران
پلاک ۲۸۸۵ فرعی از ۱۷ -اصلی آقای محمد اسکانی فرزند اله بخش شنداباک یک قطعه زمین مزروعی بمساحت ۵۰۰۵/۱۶ مترمربع واقع در روستای چاه شیروان بالا شهرستان سیب و سوران
پلاک ۲۸۸۶ فرعی از ۱۷ -اصلی آقای محمد اسکانی فرزند اله بخش شنداباک یک قطعه زمین مزروعی بمساحت ۶۶۴۵/۸۲ مترمربع واقع در روستای چاه شیروان بالا شهرستان سیب و سوران
پلاک ۲۸۸۷ فرعی از ۱۷ -اصلی آقای پیربخش سیامی فرزند گهرام شنداباک یک قطعه زمین مزروعی بمساحت ۲۴۰/۲۵ مترمربع واقع در روستای چاه شیروان بالا شهرستان سیب و سوران
پلاک ۲۸۸۸ فرعی از ۱۷ -اصلی آقای الهی بخش برکی فرزند مراد شنداباک یک قطعه زمین مزروعی بمساحت ۳۳۴۶/۲۰ مترمربع واقع در روستای چاه شیروان بالا شهرستان سیب و سوران
پلاک ۲۸۸۹ فرعی از ۱۷ -اصلی آقای اباءالدین آلیدا فرزند نبک محمد شنداباک یک قطعه زمین مزروعی بمساحت ۲۸۸۵/۰۶ مترمربع واقع در روستای چاه شیروان بالا شهرستان سیب و سوران
پلاک ۲۸۹۰ فرعی از ۱۷ -اصلی آقای ذاکر اسکانی فرزند علی شنداباک یک قطعه زمین مزروعی بمساحت ۳۲۳۰/۱۷ مترمربع واقع در روستای چاه شیروان بالا شهرستان سیب و سوران
پلاک ۲۸۹۱ فرعی از ۱۷ -اصلی آقای محمدعمر آلیدا فرزند نبک محمد شنداباک یک قطعه زمین مزروعی بمساحت ۲۲۶۶/۷۴ مترمربع واقع در روستای چاه شیروان بالا شهرستان سیب و سوران
پلاک ۲۸۹۲ فرعی از ۱۷ -اصلی محمد ایوب برکی کوهری فرزند غلام محمد شنداباک یک قطعه زمین مزروعی بمساحت ۹۹۰/۷۲ مترمربع واقع در قریه چاه بلوچ زهی دشت مرادآباد
پلاک ۲۸۹۳ فرعی از ۱۷ -اصلی رحمداد بلوچزهی فرزند گلزار شنداباک یک قطعه زمین مزروعی بمساحت ۷۴۱۱/۳۲ مترمربع واقع در روستای چاه شیروان بالا شهرستان سیب و سوران
پلاک ۲۸۹۳ فرعی از ۱۷ -اصلی آقای صالح محمدعمر آلیدا فرزند نبک محمد شنداباک یک قطعه زمین مزروعی بمساحت ۱۴۷۶/۴۲ مترمربع واقع در روستای چاه شیروان بالا شهرستان سیب و سوران
پلاک ۲۸۹۴ فرعی از ۱۷ -اصلی آقای الهی بخش برکی فرزند گلزارشنداباک یک قطعه زمین مزروعی بمساحت ۱۰۲۱/۲ مترمربع واقع در روستای چاه شیروان بالا شهرستان سیب و سوران
پلاک ۲۸۹۵ فرعی از ۱۷ -اصلی آقای عبدالقدوس برکی فرزند شادمان شنداباک یک قطعه زمین مزروعی بمساحت ۲۳۶۱/۰۳ مترمربع واقع در روستای چاه شیروان بالا شهرستان سیب و سوران
پلاک ۲۸۹۶ فرعی از ۱۷ -اصلی آقای عبدالقدوس برکی فرزند شادمان شنداباک یک قطعه زمین مزروعی بمساحت ۱۰۵۸۲/۴۷ مترمربع واقع در روستای چاه شیروان بالا شهرستان سیب و سوران
پلاک ۲۸۹۷ فرعی از ۱۷ -اصلی آقای جان بی بی برکی فرزند محمد شنداباک یک قطعه زمین مزروعی بمساحت ۲۹۲۷/۲۶ مترمربع واقع در روستای چاه شیروان بالا شهرستان سیب و سوران
پلاک ۲۸۹۸ فرعی از ۱۷ -اصلی آقای ابوبکر برکی فرزند محمد شنداباک یک قطعه زمین مزروعی بمساحت ۱۴۲۳/۹۷ مترمربع واقع در روستای چاه شیروان بالا شهرستان سیب و سوران
پلاک ۲۸۹۹ فرعی از ۱۷ -اصلی آقای عبدالقدوس برکی فرزند شادمان شنداباک یک قطعه زمین مزروعی بمساحت ۵۵۲۴/۳۶ مترمربع واقع در روستای چاه شیروان بالا شهرستان سیب و سوران
پلاک ۲۹۰۰ فرعی از ۱۷ -اصلی آقای شی نرک برکی فرزند پیرداد شنداباک یک قطعه زمین مزروعی بمساحت ۲۹۴۸/۹۱ مترمربع واقع در روستای چاه شیروان بالا شهرستان سیب و سوران
پلاک ۲۹۰۱ فرعی از ۱۷ -اصلی آقای اباءالدین آلیدا فرزند نبک محمد شنداباک یک قطعه زمین مزروعی بمساحت ۴۱۳۹/۷۴ مترمربع واقع در روستای چاه شیروان بالا شهرستان سیب و سوران
پلاک ۲۹۰۲ فرعی از ۱۷ -اصلی آقای احمد سوراتی فرزند محمد شنداباک یک قطعه زمین مزروعی بمساحت ۳۹۲۲/۲۱ مترمربع واقع در روستای چاه شیروان بالا شهرستان سیب و سوران
پلاک ۲۹۰۳ فرعی از ۱۷ -اصلی خانم زهره آلیدا فرزند نبک محمد شنداباک یک قطعه زمین مزروعی بمساحت ۶۷۵۳/۲۶ مترمربع واقع در روستای چاه شیروان بالا شهرستان سیب و سوران
پلاک ۲۹۰۴ فرعی از ۱۷ -اصلی آقای محمدنبی آلیدا فرزند نبک محمد شنداباک یک قطعه زمین مزروعی بمساحت ۹۶۹۶/۳۵ مترمربع واقع در روستای چاه شیروان بالا شهرستان سیب و سوران
پلاک ۲۹۰۶ فرعی از ۱۷ -اصلی خانم خدابخش آسکانی فرزند سلیمان شنداباک یک قطعه زمین مزروعی بمساحت ۶۶۹۷/۸۱ مترمربع واقع در روستای چاه شیروان بالا شهرستان سیب و سوران
پلاک ۲۹۰۷ فرعی از ۱۷ -اصلی آقای آدینه برکی فرزند محاجیداد شنداباک یک قطعه زمین مزروعی بمساحت ۱۰۳۸/۰۵ مترمربع واقع در قریه چاه بلوچ زهی دشت مرادآباد
پلاک ۲۹۰۸ فرعی از ۱۷ -اصلی آقای محمدنبی آلیدا فرزند نبک محمد شنداباک یک قطعه زمین مزروعی بمساحت ۶۷۵۳/۲۶ مترمربع واقع در روستای چاه شیروان بالا شهرستان سیب و سوران
پلاک ۲۹۰۹ فرعی از ۱۷ -اصلی آقای محمدنبی آلیدا فرزند نبک محمد شنداباک یک قطعه زمین مزروعی بمساحت ۹۶۹۶/۳۵ مترمربع واقع در روستای چاه شیروان بالا شهرستان سیب و سوران
پلاک ۲۹۱۰ فرعی از ۱۷ -اصلی آقای ذاکر اسکانی فرزند علی شنداباک یک قطعه زمین مزروعی بمساحت ۷۲۶۱۸/۲۱ مترمربع واقع در قریه چاه بلوچ زهی دشت مرادآباد
پلاک ۲۹۱۱ فرعی از ۱۷ -اصلی آقای نباز بی بی حسین زانی فرزند عباس شنداباک یک قطعه زمین مزروعی بمساحت ۵۵۶۷/۱۶ مترمربع واقع در روستای چاه شیروان بالا شهرستان سیب و سوران
پلاک ۲۹۱۲ فرعی از ۱۷ -اصلی خدابخشه هیبت زهی فرزند دادمحمد شنداباک یک قطعه زمین مزروعی بمساحت ۵۳۰۲/۸۴ مترمربع واقع در روستای چاه شیروان بالا شهرستان سیب و سوران
پلاک ۲۹۱۳ فرعی از ۱۷ -اصلی آقای الهی بخش برکی فرزند مراد شنداباک یک قطعه زمین مزروعی بمساحت ۷۵۳۴/۱۸ مترمربع واقع در روستای چاه شیروان بالا شهرستان سیب و سوران
پلاک ۲۹۱۴ فرعی از ۱۷ -اصلی آقای رحیمداد بلوچزهی فرزند گلزار شنداباک یک قطعه زمین مزروعی بمساحت ۲۱۶۲/۳ مترمربع واقع در روستای چاه شیروان بالا شهرستان سیب و سوران
پلاک ۲۹۱۵ فرعی از ۱۷ -اصلی آقای محمدعظیم آسکانی فرزند دوست محمد شنداباک یک قطعه زمین مزروعی بمساحت ۸۶۶۶/۳ مترمربع واقع در روستای چاه شیروان بالا شهرستان سیب و سوران
پلاک ۲۹۱۶ فرعی از ۱۷ -اصلی محمد اسکانی فرزند اله بخش شنداباک یک قطعه زمین مزروعی بمساحت ۱۰۵۵/۰۹ مترمربع واقع در روستای چاه شیروان بالا شهرستان سیب و سوران
پلاک ۲۹۱۷ فرعی از ۱۷ -اصلی آقای پیربخش سیامی فرزند گهرام شنداباک یک قطعه زمین مزروعی بمساحت ۴۲۷۳/۲۱ مترمربع واقع در روستای چاه شیروان بالا شهرستان سیب و سوران
پلاک ۲۹۱۸ فرعی از ۱۷ -اصلی آقای بهاءالدین آلیدا فرزند نبک محمد شنداباک یک قطعه زمین مزروعی بمساحت ۱۰۲۲/۱۳ مترمربع واقع در روستای چاه شیروان بالا شهرستان سیب و سوران
پلاک ۲۹۱۹ فرعی از ۱۷ -اصلی آقای بهاءالدین آلیدا فرزند نبک محمد شنداباک یک قطعه زمین مزروعی بمساحت ۳۵۰۹/۹۱ مترمربع واقع در روستای چاه شیروان بالا شهرستان سیب و سوران
پلاک ۲۹۲۰ فرعی از ۱۷ -اصلی آقای عبدالباسط آلیدا فرزند عبدالخیر شنداباک یک قطعه زمین مزروعی بمساحت ۵۳۵۳/۲۹ مترمربع واقع در روستای چاه شیروان بالا شهرستان سیب و سوران
پلاک ۲۹۲۴ فرعی از ۱۷ -اصلی آقای محمد برکی فرزند ابراهیم شنداباک یک قطعه زمین مزروعی بمساحت ۸۰۶۸/۱۸ مترمربع واقع در روستای شیروان پایین شهرستان سیب و سوران
پلاک ۲۹۴۵ فرعی از ۱۷ -اصلی آقای عبدالقدوس برکی فرزند شادمان شنداباک یک قطعه زمین مزروعی بمساحت ۸۳۵۰/۷۱ مترمربع واقع در روستای شیروان پایین شهرستان سیب و سوران
پلاک ۲۹۴۶ فرعی از ۱۷ -اصلی آقای عبدالقدوس برکی فرزند شادمان شنداباک یک قطعه زمین مزروعی بمساحت ۲۶۱۳/۹۶ مترمربع واقع در روستای شیروان پایین شهرستان سیب و سوران
پلاک ۲۹۴۷ فرعی از ۱۷ -اصلی آقای محمد برکی فرزند محمد شنداباک یک قطعه زمین مزروعی بمساحت ۱۰۵۸۴/۲۷ مترمربع واقع در روستای شیروان پایین شهرستان سیب و سوران
پلاک ۲۹۴۸ فرعی از ۱۷ -اصلی آقای اسحق دهانی فرزند کریم بخش شنداباک یک قطعه زمین مزروعی بمساحت ۶۰۳۶/۷۶ مترمربع واقع در روستای شیروان پایین شهرستان سیب و سوران
پلاک ۲۹۵۰ فرعی از ۱۷ -اصلی آقای دلوش ایذوخواه فرزند عثمان شنداباک یک قطعه زمین مزروعی بمساحت ۶۵۰۲/۲۱ مترمربع واقع در روستای شیروان پایین شهرستان سیب و سوران
پلاک ۲۹۵۱ فرعی از ۱۷ -اصلی آقای بهاءالدین آلیدا فرزند نبک محمد شنداباک یک قطعه زمین مزروعی بمساحت ۱۱۸۲/۱۳ مترمربع واقع در روستای شیروان پایین شهرستان سیب و سوران
پلاک ۲۹۵۲ فرعی از ۱۷ -اصلی آقای عبدالقدوس برکی فرزند شادمان شنداباک یک قطعه زمین مزروعی بمساحت ۶۷۱۶/۶۴ مترمربع واقع در روستای شیروان پایین شهرستان سیب و سوران
پلاک ۲۹۵۳ فرعی از ۱۷ -اصلی آقای امیر هیبت زهی سوراتی فرزند محمدبخش شنداباک یک قطعه زمین مزروعی بمساحت ۱۱۲۹/۹۶ مترمربع واقع در روستای شیروان پایین شهرستان سیب و سوران
پلاک ۲۹۵۴ فرعی از ۱۷ -اصلی آقای تصراله چاری زهی فرزند غلام محمد شنداباک یک قطعه زمین مزروعی بمساحت ۲۵۷/۷۴ مترمربع واقع در روستای شیروان پایین شهرستان سیب و سوران
پلاک ۲۹۵۵ فرعی از ۱۷ -اصلی آقای اعظم دهانی فرزند سهراب شنداباک یک قطعه زمین مزروعی بمساحت ۴۳۲/۲۶ مترمربع واقع در روستای شیروان پایین شهرستان سیب و سوران
پلاک ۲۹۵۶ فرعی از ۱۷ -اصلی آقای کریم بخش سندک زهی فرزند عبدمحمد شنداباک یک قطعه زمین مزروعی بمساحت ۳۶۲/۲۱ مترمربع واقع در روستای شیروان پایین شهرستان سیب و سوران
پلاک ۲۹۵۸ فرعی از ۱۷ -اصلی آقای اسحق دهانی فرزند کریم بخش شنداباک یک قطعه زمین مزروعی بمساحت ۲۶۷۴/۴۶ مترمربع واقع در روستای شیروان پایین شهرستان سیب و سوران
پلاک ۲۹۵۹ فرعی از ۱۷ -اصلی آقای اسحق دهانی فرزند کریم بخش شنداباک یک قطعه زمین مزروعی بمساحت ۶۳۱۷/۰۶ مترمربع واقع در روستای شیروان پایین شهرستان سیب و سوران
پلاک ۲۹۶۰ فرعی از ۱۷ -اصلی آقای اباءالدین آلیدا فرزند نبک محمد شنداباک یک قطعه زمین مزروعی بمساحت ۵۵۸۰/۸۹ مترمربع واقع در روستای شیروان پایین شهرستان سیب و سوران
پلاک ۲۹۶۱ فرعی از ۱۷ -اصلی آقای عبدالقدوس برکی فرزند شادمان شنداباک یک قطعه زمین مزروعی بمساحت ۶۷۰۸/۹۶ مترمربع واقع در روستای شیروان پایین شهرستان سیب و سوران
پلاک ۲۹۶۲ فرعی از ۱۷ -اصلی آقای رحمت اسکانی فرزند حسن شنداباک یک قطعه زمین مزروعی بمساحت ۲۰۴۲/۹۹ مترمربع واقع در روستای شیروان پایین شهرستان سیب و سوران
پلاک ۲۹۶۳ فرعی از ۱۷ -اصلی آقای احمد برکی فرزند ابراهیم شنداباک یک قطعه زمین مزروعی بمساحت ۶۵۹۶/۰۴ مترمربع واقع در روستای شیروان پایین شهرستان سیب و سوران
پلاک ۲۹۶۴ فرعی از ۱۷ -اصلی آقای عبدالکریم بلوچ زهی فرزند گلزار شنداباک یک قطعه زمین مزروعی بمساحت ۱۸۸۲/۹۹ مترمربع واقع در قریه چاه بلوچ زهی دشت مرادآباد
پلاک ۲۹۶۵ فرعی از ۱۷ -اصلی آقای عبدالکریم بلوچ زهی فرزند گلزار شنداباک یک قطعه زمین مزروعی بمساحت ۲۳۱۴/۶۹ مترمربع واقع در قریه چاه بلوچ زهی دشت مرادآباد
پلاک ۲۹۶۶ فرعی از ۱۷ -اصلی آقای محمد اسلام سیاهی فرزند گل محمد شنداباک یک قطعه زمین مزروعی بمساحت ۱۷۹۲/۲۲ مترمربع واقع در روستای چاه کمال خان شهرستان سیب و سوران
پلاک ۲۹۶۷ فرعی از ۱۷ -اصلی آقای محمد صالح مرادی فرزند مراد شنداباک یک قطعه زمین مزروعی بمساحت ۲۳۰۲۱/۹۵ مترمربع واقع در روستای چاه کمال خان شهرستان سیب و سوران
پلاک ۲۹۷۵ فرعی از ۱۷ -اصلی آقای سعید حسین زهی فرزند ابراهیم شنداباک یک قطعه زمین مزروعی بمساحت ۲۳۲۶/۵۲ مترمربع واقع در روستای چاه کمال خان شهرستان سیب و سوران
پلاک ۲۹۷۶ فرعی از ۱۷ -اصلی آقای محمد یوسف سیاهی فرزند گل محمد شنداباک یک قطعه زمین مزروعی بمساحت ۲۳۵۴۰/۰۳ مترمربع واقع در روستای چاه کمال خان شهرستان سیب و سوران
پلاک ۲۹۷۷ فرعی از ۱۷ -اصلی شیرمحمد سیاهی فرزند داشاد شنداباک یک قطعه زمین مزروعی بمساحت ۸۵۸۰/۸۳ مترمربع واقع در روستای چاه کمال خان شهرستان سیب و سوران
پلاک ۲۹۷۸ فرعی از ۱۷ -اصلی محمدعلی سیاهی فرزند عاشور شنداباک یک قطعه زمین مزروعی بمساحت ۱۹۵۳۲/۶۷ مترمربع واقع در روستای چاه کمال خان شهرستان سیب و سوران
پلاک ۲۹۷۹ فرعی از ۱۷ -اصلی خان بخت بی بی سیاهی فرزند محمد شنداباک یک قطعه زمین مزروعی بمساحت ۲۳۰۴۹/۷۱ مترمربع واقع در روستای چاه کمال خان شهرستان سیب و سوران
پلاک ۲۹۸۰ فرعی از ۱۷ -اصلی خانم لال بی بی سیاهی فرزند محمد شنداباک یک قطعه زمین مزروعی بمساحت ۱۷۸۸۴/۷۷ مترمربع واقع در روستای چاه کمال خان شهرستان سیب و سوران
پلاک ۲۹۸۲ فرعی از ۱۷ -اصلی خانم شهناز حسین زهی فرزند ابراهیم شنداباک یک قطعه زمین مزروعی بمساحت ۱۸۶۸۹/۹۴ مترمربع واقع در روستای چاه کمال خان شهرستان سیب و سوران
پلاک ۲۹۸۳ فرعی از ۱۷ -اصلی آقای محمد اسلام سیاهی فرزند گل محمد شنداباک یک قطعه زمین مزروعی بمساحت ۱۷۹۲/۲۲ مترمربع واقع در روستای چاه کمال خان شهرستان سیب و سوران
پلاک ۲۹۸۴ فرعی از ۱۷ -اصلی آقای محمد سیاهی فرزند داشاد شنداباک یک قطعه زمین مزروعی بمساحت ۲۳۷۲/۵۳ مترمربع واقع در روستای چاه کمال خان شهرستان سیب و سوران
پلاک ۲۹۸۵ فرعی از ۱۷ -اصلی آقای نسرین مهربان فرزند مراد شنداباک یک قطعه زمین مزروعی بمساحت ۱۵۰۷۸/۱۸ مترمربع واقع در روستای چاه کمال خان شهرستان سیب و سوران
پلاک ۲۹۸۶ فرعی از ۱۷ -اصلی آقای محمد اسلام سیاهی فرزند گل محمد شنداباک یک قطعه زمین مزروعی بمساحت ۱۷۹۲/۲

آگهی نوبتی سه ماهه چهارم – سال ۱۴۰۲ – اداره ثبت اسناد و املاک شهرستان سیب و سوران((صفحه۴))

پلاک ۱۴۲ فرعی از ۱۶ -اصلی آقای مولایخش سیافی فرزند اشرف و درمحمد سیافی و صفر سیافی و محمد رفیع سیافی فرزندان لقمان هرکدام به مقدار ۵۵۲/۰۲ سهم مشاع از۲۲۰۸/۰ شبدانک یک قطعه زمین مزروعی بمساحت ۲۲۰۸/۰۲ متر مربع واقع در روستای گورایک مهرستان

پلاک ۱۴۳ فرعی از ۱۶ -اصلی آقای امیر علی دهانی فرزند نظر محمد و ادریس دهانی فرزند شه نظر هرکدام به مقدار ۲۱۵/۲ سهم مشاع از ۶۰۴/۲ سهم شدانک یک قطعه زمین مزروعی بمساحت ۶۰۴/۲ متر مربع واقع در روستای گورایک مهرستان

پلاک ۱۴۴ فرعی از ۱۶ -اصلی آقای عبدالجید جمشید زادی فرزند عزیز شدانک یک قطعه زمین مزروعی بمساحت ۶۷۴/۲۲ متر مربع واقع در روستای گورایک مهرستان

پلاک ۱۴۵ فرعی از ۱۶ -اصلی آقای محمد صالح ابراهیمی فرزند اشرف شدانک یک قطعه زمین مزروعی بمساحت ۵۴۲/۰۷ متر مربع واقع در روستای گورایک مهرستان

پلاک ۱۴۶ فرعی از ۱۶ -اصلی آقای عبدالباقی دهانی فرزند خداداد شدانک یک قطعه زمین مزروعی بمساحت ۲۹۴/۲۲ متر مربع واقع در روستای گورایک مهرستان

پلاک ۱۴۷ فرعی از ۱۶ -اصلی آقای مولایخش سیافی فرزند اشرف شدانک یک قطعه زمین مزروعی بمساحت ۵۲۶/۷۹ متر مربع واقع در روستای گورایک مهرستان

پلاک ۱۴۸ فرعی از ۱۶ -اصلی آقای رضا هیبت زمی فرزند رسول شدانک یک قطعه زمین مزروعی بمساحت ۳۸۷/۶۸ متر مربع واقع در روستای گورایک مهرستان

پلاک ۱۴۹ فرعی از ۱۶ -اصلی آقای نعیم سیافی فرزند واحدبخش شدانک یک قطعه زمین مزروعی بمساحت ۲۱۲/۱۱ متر مربع واقع در روستای گورایک مهرستان

پلاک ۱۵۰ فرعی از ۱۶ -اصلی آقای رحیم بخش دهانی فرزند گل محمد شدانک یک قطعه زمین مزروعی بمساحت ۲۰۱/۲۷ متر مربع واقع در روستای گورایک مهرستان

پلاک ۱۵۱ فرعی از ۱۶ -اصلی آقای عبدالرشید بخش دهانی فرزند رحیم شدانک یک قطعه زمین مزروعی بمساحت ۲۰۱/۰۲ متر مربع واقع در روستای گورایک مهرستان

پلاک ۱۵۲ فرعی از ۱۶ -اصلی آقای محمد سیافی فرزند هاشم شدانک یک قطعه زمین مزروعی بمساحت ۱۹۴/۵۰ متر مربع واقع در روستای گورایک مهرستان

پلاک ۱۵۳ فرعی از ۱۶ -اصلی آقای تاج محمد فرزادی محمدعلیاجمو جاروغبی و عبدالرشید جاروغبی هنگی فرزندان محمد مراد هرکدام به مقدار ۲۴۲/۳۹ سهم مشاع از ۱۰۲۹/۱۷ سهم شدانک یک قطعه زمین مزروعی بمساحت ۱۰۲۹/۱۷ متر مربع واقع در روستای گورایک مهرستان

پلاک ۲۱۷ فرعی از ۱۶ -اصلی آقای دوشنبه دهانی فرزند نظرمحمد شدانک یک قطعه زمین مزروعی بمساحت ۴۲۸/۱۲ متر مربع واقع در روستای گورایک مهرستان

پلاک ۲۱۸ فرعی از ۱۶ -اصلی آقای دوشنبه دهانی فرزند نظر محمد شدانک یک قطعه زمین مزروعی بمساحت ۸۸۲ متر مربع واقع در روستای گورایک مهرستان

پلاک ۲۱۹ فرعی از ۱۶ -اصلی آقای قادربخش سیافی شادانک یک قطعه زمین مزروعی بمساحت ۱۶۹/۰۷ متر مربع واقع در روستای گورایک مهرستان

پلاک ۲۲۰ فرعی از ۱۶ -اصلی آقای نادر سیافی فرزند احمد شدانک یک قطعه زمین مزروعی بمساحت ۴۴۹/۷۵ متر مربع واقع در روستای گورایک مهرستان

پلاک ۲۲۱ فرعی از ۱۶ -اصلی آقای شعیب جمشیدزادی فرزند محمد اسر شدانک یک قطعه زمین مزروعی بمساحت ۱۷۸۶/۰۳ متر مربع واقع در روستای گورایک مهرستان

پلاک ۲۲۲ فرعی از ۱۶ -اصلی آقای بارمحمد جمشیدزادی فرزند چاکر شدانک یک قطعه زمین مزروعی بمساحت ۶۲۲/۱۲ متر مربع واقع در روستای گورایک مهرستان

پلاک ۲۲۳ فرعی از ۱۶ -اصلی آقای داوود دهانی فرزند نظرمحمد شدانک یک قطعه زمین مزروعی بمساحت ۲۱۲/۵۴ متر مربع واقع در روستای گورایک مهرستان

پلاک ۲۲۴ فرعی از ۱۶ -اصلی آقای عیسی دهانی فرزند نظرمحمد شدانک یک قطعه زمین مزروعی بمساحت ۲۳۳/۸۴ متر مربع واقع در روستای گورایک مهرستان

پلاک ۲۲۵ فرعی از ۱۶ -اصلی آقای علی سیافی فرزند خیرمحمد شدانک یک قطعه زمین مزروعی بمساحت ۴۴۶۷ متر مربع واقع در روستای گورایک مهرستان

پلاک ۲۲۶ فرعی از ۱۶ -اصلی آقای جمال ابراهیمی فرزند یعقوب شدانک یک قطعه زمین مزروعی بمساحت ۲۳۱/۴۸ متر مربع واقع در روستای گورایک مهرستان

پلاک ۲۲۷ فرعی از ۱۶ -اصلی آقای مرادسیافی فرزند تنور محمد شدانک یک قطعه زمین مزروعی بمساحت ۱۹۸/۷ متر مربع واقع در روستای گورایک مهرستان

پلاک ۲۲۸ فرعی از ۱۶ -اصلی آقای مراد سیافی فرزند تنور محمد شدانک یک قطعه زمین مزروعی بمساحت ۶۴۶/۹۳ متر مربع واقع در روستای گورایک مهرستان

پلاک ۲۲۹ فرعی از ۱۶ -اصلی آقای محمد اکبر سروراولی فرزند جمعه شدانک یک قطعه زمین مزروعی بمساحت ۳۷۲/۶۲ متر مربع واقع در روستای گورایک مهرستان

پلاک ۲۳۰ فرعی از ۱۶ -اصلی آقای مراد سیافی فرزند نورمحمد شدانک یک قطعه زمین مزروعی بمساحت ۲۸۱/۹۹ متر مربع واقع در روستای گورایک مهرستان

پلاک ۲۳۱ فرعی از ۱۶ -اصلی آقای تاج محمد فرزادی فرزند عبدالرحیم شدانک یک قطعه زمین مزروعی بمساحت ۲۲۰/۸ متر مربع واقع در روستای گورایک مهرستان

پلاک ۲۳۲ فرعی از ۱۶ -اصلی آقای عبدالرشیدچاروغبی و مولایخش چاروغبی و عبدالجامع چاروغبی هنگی فرزندان محمد مراد هرکدام به مقدار ۵۵/۲۵ سهم مشاع از ۱۲۰۴/۳۲سهم شدانک یک قطعه زمین مزروعی بمساحت ۱۶۶/۲۴ متر مربع واقع در روستای گورایک مهرستان

پلاک ۲۳۳ فرعی از ۱۶ -اصلی آقای نظرمحمد دهانی و عبدالحمید دهانی و جمل ارابیی هنگی فرزندان یعقوب هرکدام به مقدار ۱۴۰/۰۲ سهم مشاع از ۲۲۰/۰۲ سهم شدانک یک قطعه زمین مزروعی بمساحت ۲۲۰/۰۲ متر مربع واقع در روستای گورایک مهرستان

پلاک ۲۳۴ فرعی از ۱۶ -اصلی آقای احمد دهانی فرزند گل محمد شدانک یک قطعه زمین مزروعی بمساحت ۲۵۳/۹۵ متر مربع واقع در روستای گورایک مهرستان

پلاک ۲۳۵ فرعی از ۱۶ -اصلی آقای اسحق سیاه پور فرزند دلمراد شدانک یک قطعه زمین مزروعی بمساحت ۶۵/۶۵ متر مربع واقع در روستای گورایک مهرستان

پلاک ۲۳۶ فرعی از ۱۶ -اصلی آقای عبدالحمید دهانی فرزند یعقوب شدانک یک قطعه زمین مزروعی بمساحت ۴۵/۴۴ متر مربع واقع در روستای گورایک مهرستان

پلاک ۲۳۷ فرعی از ۱۶ -اصلی آقای عبدالنبی سیافی فرزند خدایخش شدانک یک قطعه زمین مزروعی بمساحت ۱۴۲/۸۵ متر مربع واقع در روستای گورایک مهرستان

پلاک ۲۳۸ فرعی از ۱۶ -اصلی آقای حسن دهانی و امیرعلی دهانی فرزندان نظرمحمد هرکدام به مقدار ۴۴/۴۹ سهم مشاع از ۸۸/۹۸ سهم شدانک یک قطعه زمین مزروعی بمساحت ۸۸/۹۸ متر مربع واقع در روستای گورایک مهرستان

پلاک ۲۳۹ فرعی از ۱۶ -اصلی آقای غلام رسول سروراولی فرزندقاوربخش شدانک یک قطعه زمین مزروعی بمساحت ۳۷۹/۸۷ متر مربع واقع در روستای گورایک مهرستان

پلاک ۲۴۱ فرعی از ۱۶ -اصلی آقای عبدالخالق سیافی فرزند خالقداد شدانک یک قطعه زمین مزروعی بمساحت ۶۶۸/۹۸ متر مربع واقع در روستای گورایک مهرستان

پلاک ۲۴۲ فرعی از ۱۶ -اصلی آقای اسحق سیاه پور فرزند دلمراد شدانک یک قطعه زمین مزروعی بمساحت ۱۷۲/۹۸ متر مربع واقع در روستای گورایک مهرستان

پلاک ۲۴۳ فرعی از ۱۶ -اصلی آقای طاهاجاروغبی فرزند موسی شدانک یک قطعه زمین مزروعی بمساحت ۱۰۶/۱۵ متر مربع واقع در روستای گورایک مهرستان

پلاک ۲۴۴ فرعی از ۱۶ -اصلی آقای عبدالرشیدچاروغبی و عبدالجامع چاروغبی و مولایخش چاروغبی هنگی فرزندان محمد مراد هرکدام به مقدار ۱۱۰/۱۶سهم مشاع از ۳۲۱/۹۸سهم شدانک یک قطعه زمین مزروعی بمساحت ۳۲۱/۹۹ متر مربع واقع در روستای گورایک مهرستان

پلاک ۲۴۵ فرعی از ۱۶ -اصلی آقای ادهم کیان فر فرزند ابراهیم شدانک یک قطعه زمین مزروعی بمساحت ۴۹۸/۰۹ متر مربع واقع در روستای گورایک مهرستان

پلاک ۲۴۶ فرعی از ۱۶ -اصلی آقای محمد رفیع ارابیی فرزند اشرف شدانک یک قطعه زمین مزروعی بمساحت ۱۳۹/۵۲ متر مربع واقع در روستای گورایک مهرستان

پلاک ۲۴۷ فرعی از ۱۶ -اصلی آقای قادربخش سیافی فرزند امیر شدانک یک قطعه زمین مزروعی بمساحت ۱۲۲۳/۰۸ متر مربع واقع در روستای گورایک مهرستان

پلاک ۲۴۸ فرعی از ۱۶ -اصلی آقای ادهم کیان فر فرزند ابراهیم شدانک یک قطعه زمین مزروعی بمساحت ۲۴۸/۹۵ متر مربع واقع در روستای گورایک مهرستان

پلاک ۲۴۹ فرعی از ۱۶ -اصلی آقای تاج رحیم جاروغبی فرزند سید محمد شدانک یک قطعه زمین مزروعی بمساحت ۲۰۴/۲۱ متر مربع واقع در روستای گورایک مهرستان

پلاک ۲۵۰ فرعی از ۱۶ -اصلی آقای ادهم کیان فر فرزند ابراهیم شدانک یک قطعه زمین مزروعی بمساحت ۲۳۵/۲۷ متر مربع واقع در روستای گورایک مهرستان

پلاک ۲۵۱ فرعی از ۱۶ -اصلی آقای اسحق سیاه پور فرزند محمد شدانک یک قطعه زمین مزروعی بمساحت ۱۹۱/۱۸ متر مربع واقع در روستای گورایک مهرستان

پلاک ۲۵۲ فرعی از ۱۶ -اصلی آقای ادهم کیان فر فرزند ابراهیم شدانک یک قطعه زمین مزروعی بمساحت ۲۳۵/۲۹ متر مربع واقع در روستای گورایک مهرستان

پلاک ۲۵۳ فرعی از ۱۶ -اصلی آقای احسان دهانی فرزند نظر محمد و ادریس دهانی فرزند شه نظر هرکدام به مقدار ۱۹۰/۰۸ سهم مشاع از ۳۸۰/۱۶ سهم شدانک یک قطعه زمین مزروعی بمساحت ۳۸۰/۱۶ متر مربع واقع در روستای گورایک مهرستان

پلاک ۲۵۴ فرعی از ۱۶ -اصلی آقای عبدالرب دهانی فرزند رحیم شدانک یک قطعه زمین مزروعی بمساحت ۱۵۶/۰۷ متر مربع واقع در روستای گورایک مهرستان

پلاک ۲۵۵ فرعی از ۱۶ -اصلی آقای اسحق سیاه پور فرزند دلمراد شدانک یک قطعه زمین مزروعی بمساحت ۳۷۹/۸۷ متر مربع واقع در روستای گورایک مهرستان

پلاک ۲۵۶ فرعی از ۱۶ -اصلی آقای تاج محمد فرزادی فرزند محمد شدانک یک قطعه زمین مزروعی بمساحت ۳۸۷/۶۸ متر مربع واقع در روستای گورایک مهرستان

پلاک ۲۵۷ فرعی از ۱۶ -اصلی آقای عبدالخالق سیافی فرزند خالقداد شدانک یک قطعه زمین مزروعی بمساحت ۲۰۴۸/۸۱ متر مربع واقع در روستای گورایک مهرستان

پلاک ۲۵۸ فرعی از ۱۶ -اصلی آقای مولایخش سیافی فرزند محمد مراد شدانک یک قطعه زمین مزروعی بمساحت ۲۸۵/۲۴ متر مربع واقع در روستای گورایک مهرستان

پلاک ۲۱۴ فرعی از ۱۶ -اصلی آقای عبدالرشید جاروغبی فرزند محمد مراد شدانک یک قطعه زمین مزروعی بمساحت ۱۵۰/۵۲ متر مربع واقع در روستای گورایک مهرستان

پلاک ۲۱۵ فرعی از ۱۶ -اصلی آقای عبدالجامع جاروغبی فرزندمحمد مراد شدانک یک قطعه زمین مزروعی بمساحت ۱۹۴/۵۰ متر مربع واقع در روستای گورایک مهرستان

پلاک ۲۱۶ فرعی از ۱۶ -اصلی آقای مولایخش جاروغبی و عبدالجامع جاروغبی و عبدالرشید جاروغبی هنگی فرزندان محمد مراد هرکدام به مقدار ۲۴۲/۳۹ سهم مشاع از ۱۰۲۹/۱۷ سهم شدانک یک قطعه زمین مزروعی بمساحت ۱۰۲۹/۱۷ متر مربع واقع در روستای گورایک مهرستان

پلاک ۲۶۰ فرعی از ۱۶ -اصلی آقای نعیم حسین زائی فرزند عبدالرحیم شدانک یک قطعه زمین مزروعی بمساحت ۶۸۱/۰۷ متر مربع واقع در روستای گورایک مهرستان

پلاک ۲۶۰ فرعی از ۵۹ -اصلی خانم گل بی بی حسین زائی فرزند یلوج شدانک یک قطعه زمین مزروعی بمساحت ۶۰۴/۴۲ متر مربع واقع در روستای گورایک مهرستان

پلاک ۲۶۱ فرعی از ۵۹ -اصلی آقای عبدالخیق حسین زائی فرزند امام شدانک یک قطعه زمین مزروعی بمساحت ۲۰۰۱/۲۲ متر مربع واقع در روستای گورایک مهرستان

پلاک ۲۶۲ فرعی از ۵۹ -اصلی آقای اسمعیل حسین زائی فرزند ابراهیم شدانک یک قطعه زمین مزروعی بمساحت ۶۶۱۶/۹۵ متر مربع واقع در روستای گورایک مهرستان

پلاک ۲۶۳ فرعی از ۵۹ -اصلی آقای عبدالصمد قاسم زائی فرزند محمد شدانک یک قطعه زمین مزروعی بمساحت ۱۸۰۱/۲۷ متر مربع واقع در روستای گورایک مهرستان

پلاک ۲۶۴ فرعی از ۵۹ -اصلی آقای سیدی قاسم زائی فرزند محمد شدانک یک قطعه زمین مزروعی بمساحت ۱۷۸۷/۰۲ متر مربع واقع در روستای گورایک مهرستان

پلاک ۲۶۵ فرعی از ۵۹ -اصلی آقای لعل محمد قاسم زائی فرزند محمد شدانک یک قطعه زمین مزروعی بمساحت ۲۶۱/۲۲ متر مربع واقع در روستای گورایک مهرستان

پلاک ۲۶۶ فرعی از ۵۹ -اصلی آقای عبدالحمید قاسم زائی فرزند محمد شدانک یک قطعه زمین مزروعی بمساحت ۱۳۷۱/۶۳ متر مربع واقع در روستای گورایک مهرستان

پلاک ۲۶۷ فرعی از ۵۹ -اصلی آقای علم قاسم زائی فرزند نیاز شدانک یک قطعه زمین مزروعی بمساحت ۳۲۱۷/۰۲ متر مربع واقع در روستای گورایک مهرستان

پلاک ۲۶۷ فرعی از ۵۹ -اصلی آقای محمد کریم حسین زائی فرزند مراد محمد شدانک یک قطعه زمین مزروعی بمساحت ۲۸۶/۵۷ متر مربع واقع در روستای گورایک مهرستان

پلاک ۲۶۸ فرعی از ۵۹ -اصلی آقای لعل محمد قاسم زائی فرزند محمد و سعید قاسم زائی فرزند صیدی هرکدام به مقدار ۱۲۰/۷۹سهم مشاع از ۲۸۱/۵۷ سهم شدانک یک قطعه زمین مزروعی بمساحت ۲۸۱/۵۷ متر مربع واقع در روستای گورایک مهرستان

پلاک ۲۶۹ فرعی از ۵۹ -اصلی آقای محمد امین حسین زائی فرزند مراد محمد شدانک یک قطعه زمین مزروعی بمساحت ۴۰۳۳/۹۸ متر مربع واقع در روستای گورایک مهرستان

پلاک ۲۷۰ فرعی از ۵۹ -اصلی آقای محمد کریم حسین زائی فرزند مراد محمد شدانک یک قطعه زمین مزروعی بمساحت ۱۳۵۴/۳۵ متر مربع واقع در روستای گورایک مهرستان

پلاک ۲۷۱ فرعی از ۵۹ -اصلی آقای لعل محمد قاسم زائی فرزند محمد شدانک یک قطعه زمین مزروعی بمساحت ۳۴۹/۹ متر مربع واقع در روستای گورایک مهرستان

پلاک ۲۷۲ فرعی از ۵۹ -اصلی آقای سیدی قاسم زائی فرزند محمد شدانک یک قطعه زمین مزروعی بمساحت ۴۴۶/۶۱ متر مربع واقع در روستای گورایک مهرستان

پلاک ۲۷۳ فرعی از ۵۹ -اصلی آقای عظامحمد قاسم زائی فرزند محمد شدانک یک قطعه زمین مزروعی بمساحت ۲۳۳/۲۳ متر مربع واقع در روستای گورایک مهرستان

پلاک ۲۷۴ فرعی از ۵۹ -اصلی آقای علم قاسم زائی فرزند نیاز شدانک یک قطعه زمین مزروعی بمساحت ۲۸۴/۵۵ متر مربع واقع در روستای گورایک مهرستان

پلاک ۲۷۵ فرعی از ۵۹ -اصلی خانم زینب حسین زائی فرزند محمد رضا شدانک یک قطعه زمین مزروعی بمساحت ۱۷۳/۵۹ متر مربع واقع در روستای گورایک مهرستان

پلاک ۲۷۶ فرعی از ۵۹ -اصلی آقای ابراهیم حسین زائی فرزند دیزل شدانک یک قطعه زمین مزروعی بمساحت ۴۵۶۶/۱ متر مربع واقع در روستای گورایک مهرستان

پلاک ۲۷۷ فرعی از ۵۹ -اصلی آقای محتاج حسین زائی فرزند مسکان شدانک یک قطعه زمین مزروعی بمساحت ۶۷۶/۵۵ متر مربع واقع در روستای گورایک مهرستان

پلاک ۲۷۸ فرعی از ۵۹ -اصلی آقای یاسر حسین زائی فرزند غلامدار شدانک یک قطعه زمین مزروعی بمساحت ۷۹۸/۴۶ متر مربع واقع در روستای گورایک مهرستان

پلاک ۲۷۹ فرعی از ۵۹ -اصلی آقای عبدالغنی ملازائی فرزند حاجی شدانک یک قطعه زمین مزروعی بمساحت ۶۷۶/۶۶ متر مربع واقع در روستای گورایک مهرستان

پلاک ۲۸۰ فرعی از ۵۹ -اصلی خانم ملیسا هونگ زمی فرزند محمد شدانک یک قطعه زمین مزروعی بمساحت ۲۶۳۲/۱۲ متر مربع واقع در روستای گورایک مهرستان

پلاک ۲۸۱ فرعی از ۵۹ -اصلی خانم عایشه ملازائی فرزند حاجی شدانک یک قطعه زمین مزروعی بمساحت ۲۰۲۰/۹۲ متر مربع واقع در روستای گورایک مهرستان

پلاک ۲۸۲ فرعی از ۵۹ -اصلی آقای عبدالغنی ملازائی فرزند حاجی شدانک یک قطعه زمین مزروعی بمساحت ۲۹۵۰/۹ متر مربع واقع در روستای گورایک مهرستان

پلاک ۲۸۳ فرعی از ۵۹ -اصلی آقای عبدالواحد ملازائی فرزند عبدالغنی شدانک یک قطعه زمین مزروعی بمساحت ۱۱۷۵/۲۴ متر مربع واقع در روستای گورایک مهرستان

پلاک ۲۸۴ فرعی از ۵۹ -اصلی آقای عبدالله حسین زائی فرزند ابراهیم شدانک یک قطعه زمین مزروعی بمساحت ۲۷۵۹/۱۹ متر مربع واقع در روستای گورایک مهرستان

پلاک ۲۸۵ فرعی از ۵۹ -اصلی آقای محمود حسین زائی فرزند ابراهیم شدانک یک قطعه زمین مزروعی بمساحت ۲۴۵۲/۱ متر مربع واقع در روستای گورایک مهرستان

پلاک ۲۸۶ فرعی از ۵۹ -اصلی آقای امین حسین زائی فرزند عبدالخالق شدانک یک قطعه زمین مزروعی بمساحت ۲۵۴۲/۷۹ متر مربع واقع در روستای گورایک مهرستان

پلاک ۲۸۷ فرعی از ۵۹ -اصلی خانم آسیه حسین زائی فرزند عبدالقادرشدانک یک قطعه زمین مزروعی بمساحت ۲۲۳۴/۱۲ متر مربع واقع در روستای گورایک مهرستان

پلاک ۲۸۸ فرعی از ۵۹ -اصلی آقای عبدالرشید حسین زائی فرزند عبدالرحیم شدانک یک قطعه زمین مزروعی بمساحت ۲۳۸/۹۶ متر مربع واقع در روستای گورایک مهرستان

پلاک ۲۸۹ فرعی از ۵۹ -اصلی آقای امید حسین زائی فرزند دادرحمن شدانک یک قطعه زمین مزروعی بمساحت ۲۵۵۵/۴۹ متر مربع واقع در روستای گورایک مهرستان

پلاک ۲۹۰ فرعی از ۵۹ -اصلی آقای محتاج حسین زائی فرزند مسکان شدانک یک قطعه زمین مزروعی بمساحت ۲۷۲۸/۶۷ متر مربع واقع در روستای گورایک مهرستان

پلاک ۲۹۱ فرعی از ۵۹ -اصلی آقای بهمن حسین زائی فرزند محمد صدیق شدانک یک قطعه زمین مزروعی بمساحت ۶۴۵۲/۲۸ متر مربع واقع در روستای گورایک مهرستان

پلاک ۲۹۲ فرعی از ۵۹ -اصلی آقای محمد صدیق زمی فرزند محمد رضا شدانک یک قطعه زمین مزروعی بمساحت ۵۷۲۳/۸۱ متر مربع واقع در روستای گورایک مهرستان

پلاک ۲۹۳ فرعی از ۵۹ -اصلی آقای عبدالسلام حسین زائی فرزند محمد رضا شدانک یک قطعه زمین مزروعی بمساحت ۶۱۸۳/۱۹ متر مربع واقع در روستای گورایک مهرستان

پلاک ۲۹۴ فرعی از ۵۹ -اصلی آقای عبدالخالق حسین زمی فرزند محمد رضا شدانک یک قطعه زمین مزروعی بمساحت ۶۲۹۵/۱۷ متر مربع واقع در روستای گورایک مهرستان

پلاک ۲۹۵ فرعی از ۵۹ -اصلی آقای محمد حسین فرزند سلطان محمد شدانک یک قطعه زمین مزروعی بمساحت ۷۰۷۸/۵۲ متر مربع واقع در روستای گورایک مهرستان

پلاک ۲۹۶ فرعی از ۵۹ -اصلی آقای منصور حسین زائی فرزند یوسف شدانک یک قطعه زمین مزروعی بمساحت ۱۱۳۲/۰۸ متر مربع واقع در روستای گورایک مهرستان

پلاک ۲۹۹ فرعی از ۵۹ -اصلی آقای بارمحمد بیچارزمی فرزند مندوست شدانک یک قطعه زمین مزروعی بمساحت ۲۷۳۶/۳۲ متر مربع واقع در روستای گورایک مهرستان

پلاک ۳۰۰ فرعی از ۵۹ -اصلی آقای امین حسین زائی فرزند عبدالرحیم شدانک یک قطعه زمین مزروعی بمساحت ۵۹۳/۵ متر مربع واقع در روستای گورایک مهرستان

پلاک ۳۰۱ فرعی از ۵۹ -اصلی آقای عبدالخالق حسین زائی فرزند ولی محمد شدانک یک قطعه زمین مزروعی بمساحت ۶۵۴/۹۹ متر مربع واقع در روستای گورایک مهرستان

پلاک ۳۰۲ فرعی از ۵۹ -اصلی آقای ابراهیم حسین زائی فرزند دیزل شدانک یک قطعه زمین مزروعی بمساحت ۱۲۲۷/۷۲ متر مربع واقع در روستای گورایک مهرستان

پلاک ۳۰۳ فرعی از ۵۹ -اصلی آقای عبدالغنی ملازائی فرزند حاجی شدانک یک قطعه زمین مزروعی بمساحت ۶۶۸۰۲ متر مربع واقع در روستای گورایک مهرستان

پلاک ۳۰۴ فرعی از ۵۹ -اصلی آقای ابراهیم حسین زائی فرزند دیزل شدانک یک قطعه زمین مزروعی بمساحت ۱۶۳۰۱۸۶ متر مربع واقع در روستای گورایک مهرستان

پلاک ۳۰۵ فرعی از ۵۹ -اصلی آقای محتاج حسین زائی فرزند مسکان شدانک یک قطعه زمین مزروعی بمساحت ۱۸۳۷/۸۷ متر مربع واقع در روستای گورایک مهرستان

پلاک ۳۰۶ فرعی از ۵۹ -اصلی آقای عبدالغنی ملازائی فرزند حاجی شدانک یک قطعه زمین مزروعی بمساحت ۱۴۰۴/۱۶ متر مربع واقع در روستای گورایک مهرستان

هرکس نسبت به اعلام مندرج در این آگهی اعتراض دارد می تواند مطابق مواد ۱۶ و ۱۷ قانون ثبت مواد ۲ و ۸۶ – آئین نامه قانون ثبت و همچنین طبق تبصره ۲ ماده واحده قانون تعیین تکلیف پرونده های معترضی ثبتی که فاقد سابقه ثبتی است مصوبه ۱۳۷۳/۵/۱۵ بایستی ظرف مدت ۹۰ روز از تاریخ انتشار اولین آگهی نوبتی و نسبت به آگهی های اصلاحی به مدت ۲۰ روز از تاریخ انتشار اولین نوبت آگهی، اعتراض خود را کتبا به اداره ثبت اسناد و املاک شهرستان سیب و سوران تسلیم و رسید اخذ نمایند و پس از تاریخ تسلیم باید ظرف مدت یک ماه دادخواست خود را به مرجع ذیصلاح قضایی محل وقوع ملک تقدیم و گواهی لازم را اخذ و به اداره ثبت اسناد و املاک سیب و سوران تحویل نمایند و الا پس از گذشت مهلت مقرر و نرسیدن اعتراض حق و اسناد خواهد شد و چنانچه بین معترض و مستدعی ثبت، دعوی در دادگاه مطرح است کسی که بنا مستدعی ثبت طرف دعوی است در مهلت های مذکور باید گواهی لازم اخذ و به اداره ثبت اسناد و املاک سراوان تسلیم نماید .

تاریخ انتشار نوبت اول: روز یکشنبه ۱۴۰۳/۲/۱
تاریخ انتشار نوبت دوم: روز سه شنبه ۱۴۰۳/۲/۳۱

آدریس جهاندیده
سرپرست اداره ثبت اسناد و املاک شهرستان سیب و سوران
(م الف –۷۶ شناسه آگهی : ۱۶۹۶۴۸۲)

آگهی نوبتی سه ماهه چهارم – سال ۱۴۰۲ – اداره ثبت اسناد و املاک شهرستان سیب و سوران((صفحه۵))

پلاک ۲۵۹ فرعی از ۵۹ -اصلی آقای نعیم حسین زائی فرزندعبدالرحیم شدانک یک قطعه زمین مزروعی بمساحت ۶۸۱/۰۷ متر مربع واقع در روستای گورایک مهرستان

پلاک ۲۶۰ فرعی از ۵۹ -اصلی خانم گل بی بی حسین زائی فرزند یلوج شدانک یک قطعه زمین مزروعی بمساحت ۶۰۴/۴۲ متر مربع واقع در روستای گورایک مهرستان

پلاک ۲۶۱ فرعی از ۵۹ -اصلی آقای عبدالخیق حسین زائی فرزند امام شدانک یک قطعه زمین مزروعی بمساحت ۲۰۰۱/۲۲ متر مربع واقع در روستای گورایک مهرستان

پلاک ۲۶۲ فرعی از ۵۹ -اصلی آقای اسمعیل حسین زمی فرزند ابراهیم شدانک یک قطعه زمین مزروعی بمساحت ۶۶۱۶/۹۵ متر مربع واقع در روستای گورایک مهرستان

پلاک ۲۶۳ فرعی از ۵۹ -اصلی آقای عظامحمد قاسم زائی فرزند محمد شدانک یک قطعه زمین مزروعی بمساحت ۱۸۰۱/۲۷ متر مربع واقع در روستای گورایک مهرستان

پلاک ۲۶۴ فرعی از ۵۹ -اصلی آقای سیدی قاسم زائی فرزند محمد شدانک یک قطعه زمین مزروعی بمساحت ۱۷۸۷/۰۲ متر مربع واقع در روستای گورایک مهرستان

پلاک ۲۶۵ فرعی از ۵۹ -اصلی آقای لعل محمد قاسم زائی فرزند محمد شدانک یک قطعه زمین مزروعی بمساحت ۲۶۱/۲۲ متر مربع واقع در روستای گورایک مهرستان

پلاک ۲۶۶ فرعی از ۵۹ -اصلی آقای عبدالحمید قاسم زائی فرزند محمد شدانک یک قطعه زمین مزروعی بمساحت ۱۳۷۱/۶۳ متر مربع واقع در روستای گورایک مهرستان

پلاک ۲۶۷ فرعی از ۵۹ -اصلی آقای علم قاسم زائی فرزند نیاز شدانک یک قطعه زمین مزروعی بمساحت ۳۲۱۷/۰۲ متر مربع واقع در روستای گورایک مهرستان

پلاک ۲۶۷ فرعی از ۵۹ -اصلی آقای محمد کریم حسین زائی فرزند مراد محمد شدانک یک قطعه زمین مزروعی بمساحت ۲۸۶/۵۷ متر مربع واقع در روستای گورایک مهرستان

پلاک ۲۶۸ فرعی از ۵۹ -اصلی آقای لعل محمد قاسم زائی فرزند محمد و سعید قاسم زائی فرزند صیدی هرکدام به مقدار ۱۲۰/۷۹سهم مشاع از ۲۸۱/۵۷ سهم شدانک یک قطعه زمین مزروعی بمساحت ۲۸۱/۵۷ متر مربع واقع در روستای گورایک مهرستان

پلاک ۲۶۹ فرعی از ۵۹ -اصلی آقای محمد امین حسین زائی فرزند مراد محمد شدانک یک قطعه زمین مزروعی بمساحت ۴۰۳۳/۹۸ متر مربع واقع در روستای گورایک مهرستان

پلاک ۲۷۰ فرعی از ۵۹ -اصلی آقای محمد کریم حسین زائی فرزند مراد محمد شدانک یک قطعه زمین مزروعی بمساحت ۱۳۵۴/۳۵ متر مربع واقع در روستای گورایک مهرستان

پلاک ۲۷۱ فرعی از ۵۹ -اصلی آقای لعل محمد قاسم زائی فرزند محمد شدانک یک قطعه زمین مزروعی بمساحت ۳۴۹/۹ متر مربع واقع در روستای گورایک مهرستان

پلاک ۲۷۲ فرعی از ۵۹ -اصلی آقای سیدی قاسم زائی فرزند محمد شدانک یک قطعه زمین مزروعی بمساحت ۴۴۶/۶۱ متر مربع واقع در روستای گورایک مهرستان

پلاک ۲۷۳ فرعی از ۵۹ -اصلی آقای عظامحمد قاسم زائی فرزند محمد شدانک یک قطعه زمین مزروعی بمساحت ۲۳۳/۲۳ متر مربع واقع در روستای گورایک مهرستان

پلاک ۲۷۴ فرعی از ۵۹ -اصلی آقای علم قاسم زائی فرزند نیاز شدانک یک قطعه زمین مزروعی بمساحت ۲۸۴/۵۵ متر مربع واقع در روستای گورایک مهرستان

پلاک ۲۷۵ فرعی از ۵۹ -اصلی خانم زینب حسین زائی فرزند محمد رضا شدانک یک قطعه زمین مزروعی بمساحت ۱۷۳/۵۹ متر مربع واقع در روستای گورایک مهرستان

پلاک ۲۷۶ فرعی از ۵۹ -اصلی آقای ابراهیم حسین زائی فرزند دیزل شدانک یک قطعه زمین مزروعی بمساحت ۴۵۶۶/۱ متر مربع واقع در روستای گورایک مهرستان

پلاک ۲۷۷ فرعی از ۵۹ -اصلی آقای محتاج حسین زائی فرزند مسکان شدانک یک قطعه زمین مزروعی بمساحت ۶۷۶/۵۵ متر مربع واقع در روستای گورایک مهرستان

پلاک ۲۷۸ فرعی از ۵۹ -اصلی آقای یاسر حسین زائی فرزند غلامدار شدانک یک قطعه زمین مزروعی بمساحت ۷۹۸/۴۶ متر مربع واقع در روستای گورایک مهرستان

پلاک ۲۷۹ فرعی از ۵۹ -اصلی آقای عبدالغنی ملازائی فرزند حاجی شدانک یک قطعه زمین مزروعی بمساحت ۶۷۶/۶۶ متر مربع واقع در روستای گورایک مهرستان

پلاک ۲۸۰ فرعی از ۵۹ -اصلی خانم ملیسا هونگ زمی فرزند محمد شدانک یک قطعه زمین مزروعی بمساحت ۲۶۳۲/۱۲ متر مربع واقع در روستای گورایک مهرستان

پلاک ۲۸۱ فرعی از ۵۹ -اصلی خانم عایشه ملازائی فرزند حاجی شدانک یک قطعه زمین مزروعی بمساحت ۲۰۲۰/۹۲ متر مربع واقع در روستای گورایک مهرستان

پلاک ۲۸۲ فرعی از ۵۹ -اصلی آقای عبدالغنی ملازائی فرزند حاجی شدانک یک قطعه زمین مزروعی بمساحت ۲۹۵۰/۹ متر مربع واقع در روستای گورایک مهرستان

پلاک ۲۸۳ فرعی از ۵۹ -اصلی آقای عبدالواحد ملازائی فرزند عبدالغنی شدانک یک قطعه زمین مزروعی بمساحت ۱۱۷۵/۲۴ متر مربع واقع در روستای گورایک مهرستان

پ